

Проект планировки совмещённый с проектом межевания территории «Газопровод-ввод к индивидуальному жилому дому по адресу: Новгородская область, г. Боровичи ул. А.Невского д. 39»

(Окончание. Начало на 1-й стр.)

для жилых зданий с квартирами в первых этажах 5 м; для прочих зданий, строений, сооружений 0 м.

Социально-культурное и коммунально-бытовое обслуживание населения

7.1. Обеспечение населения социально-культурным и коммунально-бытовым обслуживанием

Существующее положение

В границах территории проектирования такие объекты не расположены.

Проектные решения

Размещение объектов не планируется

Таблица 7.1

Расчет потребности социально-культурного и коммунально-бытового обслуживания населения (микрорайонный уровень)

3. Детские дошкольные учреждения * мест 35 (75 % охвата детей в возрасте от 0 до 3 лет; 75 % - 4-5 лет; 80 % - 6 лет) - - - -

4. Общеобразовательные учреждения * мест 115 (100 % охвата обучением в I и II ступенях и 75 % охвата в III ступени обучения) - - - -

5. Магазины продовольственных товаров м2 торговой площади 60 - - - -

6. Магазины непродовольственных товаров м2 торговой площади 30 - - - -

7. Предприятия общественного питания мест 8 - - - -

8. Предприятия бытового обслуживания рабочее место 1,4 - - - -

9. Раздаточные пункты молочной кухни м2 общей площади 3

10. Аптеки объект 1 на 20 тыс. жителей - - - -

11. Филиалы сбербанков операционное место 1 место на 2-3 тыс. человек - - - -

12. Приемные пункты прачечных самообслуживания кг белья в смену 50 - - - -

13. Ремонтно-эксплуатационные службы объект 1 до 20 тыс. человек - - - -

14. Помещения досуга и любительской деятельности м2 нормируемой площади 50 - - - -

15. Помещения для физкультурно-оздоровительных занятий населения м2 площади пола 30 (с восполнением до 70 за счет использования спортивных залов школ во внеурочное время) - - - -

16. Опорный пункт охраны порядка м2 норм, площади 10 - -

17. Общие туалеты прибор 1 - - - -

Таблица 7.2

Расчет потребности социально-культурного и коммунально-бытового обслуживания населения (районный уровень)

№

п/п Учреждения Единицы измерения Норматив на

1 тыс. чел. Всего Суц. сохр. Обеспечение мест за границами территории проектирования

1. Полклинники для детей посещений в смену 4,8 - - -

2. Полклинники для взрослых посещений в смену 12 - - -

3. Станции скорой и неотложной медицинской помощи санитарный автомобиль 0,1 - - -

4. Больничные учреждения коек 13,47 в том числе: больницы - 10,2, полустационары - 1,42, дома сестринского ухода - 1,8, хосписы - 0,05 - - -

5. Спортивные залы м2 площади пола 60 - - -

6. Плавательные бассейны м2 зеркала воды 16 - - -

7. Библиотеки объект 1 объект на жилой район - - -

8. Детские библиотеки объект 1 объект на 6-10 школ (4-7 тыс. учащихся и дошкольников) - - -

9. Бани место 5 - - -

7.2. Обеспечение населения озелененными территориями

Работы не планируются.

8. Транспортное обслуживание территории

Существующее положение

Автомобильные дороги

По территории проектирования проходят заасфальтированные улицы местного значения и подъезды.

Сооружения для хранения и обслуживания транспортных средств

На территории расположены индивидуальные гаражи.

Проектное предложение

Размещение объектов не планируется

9. Инженерно-техническое обеспечение территории

9.1. Водоснабжение

Существующее положение

На территории квартала расположен водопровод.

Проектные решения

Размещение объектов не планируется.

9.2. Водоотведение

Существующее положение

На территории квартала расположена канализация ливневая.

Проектные решения

Размещение объектов не планируется.

9.3. Теплоснабжение

Существующее положение

На территории квартала теплотрасса отсутствует.

Проектные решения

Размещение объектов не планируется.

9.4. Газоснабжение

Существующее положение

На территории квартала расположен газопровод низкого давления.

Проектные решения

На территории планируется «Проектирование и строительство распределительного газопровода среднего давления к индивидуальному жилому дому по адресу: Новгородская обл., г. Боровичи ул. А.Невского д. 39».

Охранные зоны сетей газопровода обеспечены.

9.5. Электроснабжение

Существующее положение

По рассматриваемой территории проходит ЛЭП 35кВ.

Проектные решения

Размещение объектов не планируется

9.6. Сети связи

На территории квартала расположены сети связи.

Проектные решения

Размещение объектов не планируется

9.6.1. Телефонизация

Существующее положение

Территория находится в зоне мобильной сотовой связи

Проектные решения

Размещение объектов не планируется

9.6.2. Радиофикация

Существующее положение

Территория не радиофицирована.

Проектные решения

Мероприятия по радиофикации не планируются.

9.6.3. Телевидение

Проектные решения

Размещение объектов не планируется

10. Вертикальная планировка и инженерная подготовка

Решения по вертикальной планировке территории отображены на «Схеме вертикальной планировки и инженерной подготовки территории».

11. Технико-экономические показатели

1. Территория

1.1 В границах проектирования га 0,1791 0,1791

1.2 Территории вне границ элементов планировочной структуры га 0,1513 0,1513

в том числе территорий:

1.2.1 территории улиц, дорог, площадей, проездов га 0,0909 0,0909

1.2.2 территории зеленых насаждений озеленения и благоустройства с включением пешеходных дорожек 0 0

1.2.3 прочие га 0,0485 0,0485

1.2.4 зеленых насаждений, выполняющих специальные функции 0 0

1.2.5 тротуаров 0,0169 0,0169

1.2.6 открытых площадок для хранения автомобилей, расположенных в территориях общего пользования 0 0

1.3 В границах элементов планировочной структуры га 0,0278 0,0278

в том числе территорий:

1.3.1 территория жилого дома (жилых домов) 0 0

1.3.2 территория объектов образования 0 0

1.3.3 территория объектов коммунального хозяйства 0 0

1.3.4 территория объектов транспорта (под гаражи и автостоянки) 0 0

1.3.5 территория промышленных объектов 0 0

1.3.6 территория объектов торговли 0 0

1.3.7 территория объектов науки 0 0

1.3.8 территория объектов бытового обслуживания 0 0

1.3.9 территория объектов транспорта (за исключением автозаправочных и газонаполнительных станций, предприятий автосервиса, гаражей и автостоянок) 0

1.3.10 территории общего пользования га 0,0278 0,0278

1.4 Землепользование:

1.4.1 Площадь застроенных земельных участков 0 0

1.4.2 Площадь формируемых земельных участков га - 0, 0278

2. Население чел. - - -

в том числе - - -

2.1 Проживающие - - -

2.2 Работавшие - - -

3. Плотность застройки в границах красных линий м2 общей площади /га - - -

4. Объекты социально-культурного и коммунально-бытового обслуживания населения

4.1 Детские дошкольные учреждения * мест - -

4.2 Общеобразовательные учреждения * мест - -

4.3 Магазины продовольственных товаров м2 торговой площади - -

4.4 Магазины непродовольственных товаров м2 торговой площади - -

4.5 Предприятия общественного питания мест - -

4.6 Предприятия бытового обслуживания рабочее место - -

4.7 Раздаточные пункты молочной кухни м2 общей площади -

4.8 Аптеки объект - -

4.9 Филиалы сбербанков операционное место - -

4.10 Приемные пункты прачечных самообслуживания кг белья в смену - -

4.11 Ремонтно-эксплуатационные службы объект - -

4.12 Помещения досуга и любительской деятельности м2 нормируемой площади - -

4.13 Помещения для физкультурно-оздоровительных занятий населения м2 площади пола - -

4.14 Опорный пункт охраны порядка м2 норм, площади - -

4.15 Общие туалеты прибор - -

5 Транспортная инфраструктура - - -

Каталог координат поворотных красных точек

Контур 1

Названия пунктов	Дирекционный угол	Расстояние (м) X Y
1	563598,503	3157552,628
2	51° 43.5'	20 563610,892 3157568,329
3	141° 43.2'	5,257 563606,765 3157571,586
4	51° 28.1'	33,12 563627,397 3157597,494
5	47° 43.0'	9,475 563633,772 3157604,504
6	142° 42.2'	4,854 563629,911 3157607,445
7	231° 04.1'	62,493 563590,64 3157558,832
1	321° 43.6'	10,016 563598,503 3157552,628

Площадь 387 кв.м.

Контур 2

Названия пунктов	Дирекционный угол	Расстояние (м) X Y
1	563646,873	3157618,912
2	47° 42.2'	1,499 563647,882 3157620,021
3	137° 43.0'	5,593 563643,744 3157623,784
4	229° 20.5'	1,523 563642,752 3157622,629
1	317° 57.0'	5,55 563646,873 3157618,912

Площадь 9 кв.м.

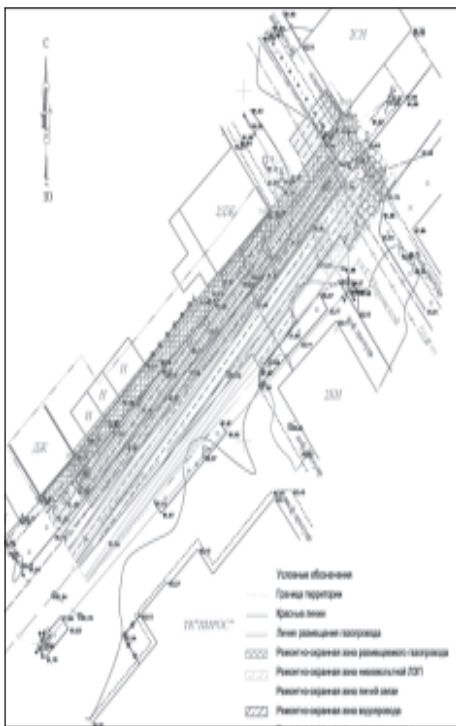
Схема расположения элемента планировочной структуры М 1:1300



Схема использования территории в период подготовки проекта планировки



Разбивочный чертёж



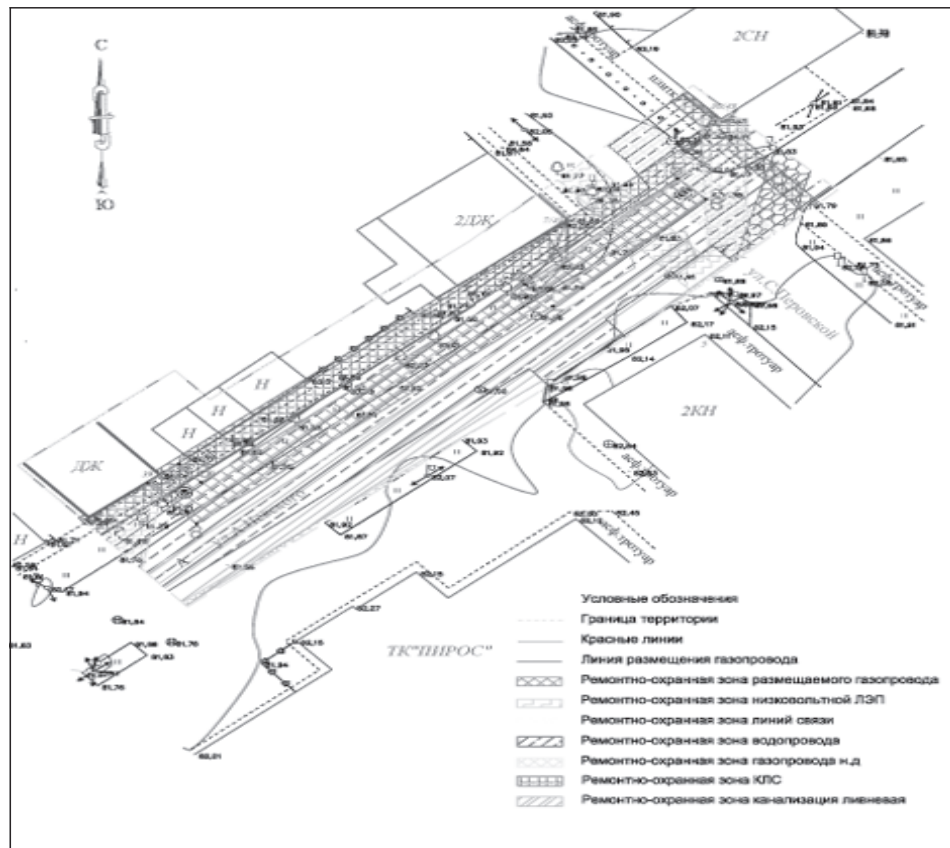
Проект межевания. Том III

Каталог координат поворотных точек границ земельного участка для размещения газопровода

Названия пунктов	Дирекционный угол	Расстояние X Y (м)	4	51° 28.1'	41,418	563621,302	3157602,683
1	563595,608	3157565,103	5	47° 43.1'	20,71	563635,235	3157618,005
2	51° 43.2'	4	6	137° 42.9'	4	563632,276	3157620,696
3	141° 43.2'	3,293	7	227° 43.0'	20,841	563618,254	3157605,277
			8	231° 28.1'	45,567	563589,868	3157569,632
			1	321° 43.5'	7,312	563595,608	3157565,103

Площадь: 278 кв.м.

Чертёж межевания территории



6/03.2016

Проект планировки совмещённый с проектом межевания территории «Газопровод-ввод к индивидуальному жилому дому по адресу: Новгородская область, г. Боровичи ул. А.Невского д.39»

Изм.	Колуч.	Лист	№ док.	Подпись	Дата	Стадия	Лист	Листов	
						Проект планировки и проект межевания (обосновывающая часть)	ППИПМ	1	1
Разработал	Кочук М.В.				03.16	Чертёж межевания территории М 1:500	ООО «ТСС-НОРТЕК»		

Проект межевания. Том IV

ТЕХНИЧЕСКОЕ ЗАДАНИЕ НА РАЗРАБОТКУ ПРОЕКТА ПЛАНИРОВКИ (ПРОЕКТ МЕЖЕВАНИЯ В СОСТАВЕ ПРОЕКТА ПЛАНИРОВКИ) ДЛЯ РАЗМЕЩЕНИЯ ОБЪЕКТА «ГАЗОПРОВОД – ВВОД К ИНДИВИДУАЛЬНОМУ ЖИЛОМУ ДОМУ ПО АДРЕСУ: НОВГОРОДСКАЯ ОБЛ., БОРОВИЧСКИЙ Р-Н, Г. БОРОВИЧИ, УЛ. А. НЕВСКОГО, Д.39»

- Основание для разработки: Заявление о подготовке проекта планировки территории (проекта межевания планировки)
- Заказчик Филиал ОАО «Газпром газораспределение Великий Новгород» в г. Боровичи
- Исполнитель ООО «Центр инженерного проектирования»
- Цели проекта планировки территории Обеспечение устойчивого развития территорий.
- Установление границ земельного участка, предназначенного для строительства линейного объекта (газопровода). Установление границ публичных сервитутов (в случае необходимости).
- Основная нормативная правовая и методическая база Градостроительный Кодекс Российской Федерации, Земельный Кодекс Российской Федерации, Водный кодекс Российской Федерации, Лесной кодекс Российской Федерации, Федеральный закон от 29 декабря 2004 года № 191-ФЗ «О введении в действие Градостроительного кодекса Российской Федерации», Федеральный закон от 25 октября 2001 года № 137-ФЗ «О введении в действие Земельного кодекса Российской Федерации», Федеральный закон от 10.01.2002 № 7-ФЗ «Об охране окружающей среды», Федеральный закон от 30 марта 1999 года № 52-ФЗ «О санитарно-эпидемиологическом благополучии населения», Федеральный закон от 14 марта 1995 года № 33-ФЗ «Об особо охраняемых природных территориях», Федеральный закон от 25 июня 2002 года № 73-ФЗ «Об объектах культурного наследия (памятниках истории и культуры) народов Российской Федерации», Федеральный закон от 24 июля 2007 года № 221-ФЗ «О государственном кадастре недвижимости», Технические регламенты, Постановление Госстроя РФ от 29.10.2002 N 150 «Об утверждении Инструкции о порядке разработки, согласования, экспертизы и утверждения градостроительной документации», в части, не противоречащей Градостроительному кодексу Российской Федерации. Областной закон от 14.03.2007 № 57-ОЗ «О регулировании градостроительной деятельности на территории Новгородской области», Иные законы и нормативные правовые акты Российской Федерации и Новгородской области, касающиеся развития территории.
- СНИП 11-04-2003 «Инструкция о порядке разработки, согласования, экспертизы и утверждения градостроительной документации» (в части, не противоречащей Градостроительному кодексу Российской Федерации), СанПиН 2.2.2.1/2.0.1.1.1200-03 «Санитарно-защитные зоны и санитарная классификация предприятий, сооружений и иных объектов», СНИП 2.06.15-85 «Инженерная защита территории от затопления и подтопления». Иные нормативы и правила.
- Базовая градостроительная документация Схема территориального планирования Боровичского муниципального района Генеральный план Боровичского городского поселения. Правила землепользования и застройки Боровичского городского поселения 7. Территория проектирования Территория расположена в г. Боровичи, Боровичского района Новгородской области
- Исходные материалы Технические условия № 356 от 25.08.2015г, выданные ОАО «Газпром Газораспределение Великий Новгород» Постановлением Администрации города Боровичи № 677 от 09.07.2015г. «О предварительном согласовании места размещения объекта» Топографическая съёмка
- Состав проектных материалов (в том числе по этапам, при выполнении проекта планировки в несколько этапов) Проект планировки территории включает в себя: чертёж или чертежи планировки территории, на которых отображаются: красные линии; линии, обозначающие дороги, улицы, проезды, линии связи, объекты инженерной и транспортной инфраструктуры, проходы к водным объектам общего пользования и их береговым полосам (при их наличии); границы зон планируемого размещения объектов социально-культурного и коммунально-бытового назначения, иных объектов капитального строительства (при их наличии); границы зон планируемого размещения объектов федерального значения, объектов регионального значения, объектов местного значения (при их наличии); положения о размещении объектов капитального строительства федерального, регионального или местного значения, а также о характеристиках планируемого развития территории, в том числе плотности и параметрах застройки территории и характеристиках развития систем социального, транспортного обслуживания и инженерно-технического обеспечения, необходимых для развития территории. Материалы по обоснованию проекта планировки территории включают в себя материалы в графической форме и пояснительную записку. Материалы по обоснованию проекта планировки территории в графической форме содержат: схему расположения элемента планировочной структуры; схему использования территории в период подготовки проекта планировки территории; схему организации улично-дорожной сети, которая может включать схему размещения парковок (парковочных мест), и схему движения транспорта на соответствующей территории (при их наличии); схему границ территорий объектов культурного наследия (при их наличии); схему границ зон с особыми условиями использования территорий (при их наличии); схему вертикальной планировки и инженерной подготовки территории; иные материалы в графической форме для обоснования положений о планировке территории. Пояснительная записка должна содержать описание и обоснование положений, касающихся: определения параметров планируемого строительства систем социального, транспортного обслуживания и инженерно-технического обеспечения, необходимых для развития территории; защиты территории от чрезвычайных ситуаций природного и техногенного характера, проведения мероприятий по гражданской обороне и обеспечению пожарной безопасности; иных вопросов планировки территории.
- Графические материалы выполняются на актуализированной топографической основе в масштабе 1:1000 - 1:2000. Проект межевания включает в себя чертежи межевания территории, на которых отображаются: красные линии, утверждённые в составе проекта планировки территории; линии отступа от красных линий в целях определения места допустимого размещения зданий, строений, сооружений (при их наличии); границы застроенных земельных участков, в том числе границы земельных участков, на которых расположены линейные объекты; границы формируемых земельных участков, планируемых для предоставления физическим и юридическим лицам для строительства (при их наличии); границы земельных участков, предназначенных для размещения объектов капитального строительства федерального, регионального или местного значения (при их наличии); границы территорий объектов культурного наследия (при их наличии); границы зон с особыми условиями использования территорий (при их наличии); границы зон действия публичных сервитутов (при их наличии).
- Чертёжи проекта межевания выполняются в масштабе 1:500 - 1:1000.
- Проектные материалы, передаваемые Заказчику Проектные материалы передаются заказчику в соответствии с п. 9 Технического задания в 3 экземплярах на бумажной основе и в 1 экз. на CD-диске с удостоверяющим листом соответствия электронной версии бумажному носителю и объёма записанной информации, для включения в информационную систему обеспечения градостроительной деятельности Боровичского муниципального района
- Проверка документации на соответствие документации территориального планирования, градостроительного зонирования требованиям регламентов, законодательства и нормативно-техническим документам. Согласование проекта осуществить: С уполномоченным органом исполнительной власти Новгородской области; С органами местного самоуправления поселения, городского округа, применительно к территориям которых разрабатывалась такая документация
- В зависимости от специфики проекта планировки, указанного в ТЗ, и при наличии в составе проекта указанных материалов согласовать с Заказчиком в предварительном порядке: Материалы эскиза планировки; Чертеж красных линий - до начала разработки проекта межевания
- Публичные слушания (проводятся в случае подготовки проекта планировки с учетом положений ст. 46 Градостроительного Кодекса)
- Подготовку и публикацию заключения о результатах публичных слушаний осуществляет заказчик.
- Особые условия Проект планировки разработать в два этапа с выделением этапа «Эскиз планировки» (в случае разработки проекта планировки вновь осваиваемой или реконструируемой территории, различного функционального назначения, для которой необходимо формирование новых или изменение (реконструкция) существующих элементов планировочной структуры (кварталов, микрорайонов) и установление параметров их планируемого развития).
- Сроки и этапы разработки проекта в соответствии с календарным планом

Проект планировки совмещённый с проектом межевания территории «Газопровод-ввод к индивидуальному жилому дому по адресу: Новгородская область, г. Боровичи ул. Кокорина д.25»

(Окончание. Начало на 3-й стр.)

3.10 территории общего пользования 0,0064 9 0,0064 9
 Таблица 6.2
 Характеристика зон планируемого размещения объектов капитального строительства
 № земельного участка прилегаемое значение Функциональное назначение объекта капитального строительства Максимальная общая наземная площадь объекта капитального строительства, кв.м. Максимальная общая площадь объекта капитального строительства, кв.м.
 1 для размещения объектов газоснабжения 64 64
 В настоящее время в границах территории объектов капитального строительства нет.
 Таблица 6.3
 Численность населения на территории проектирования
 Показатель Общая площадь домов, кв.м. Численность населения, человек Жилищная обеспеченность кв.м. на человека Примечание
 Современное состояние Существующий жилищный фонд 0 0
 В соответствии с исходными данными
 Проектное решение Существующий сохраняемый жилищный фонд 0 0 -
 вновь размещаемый жилищный фонд 0 -
 Всего 0 -
 6.2. Проектное землепользование
 Проектом установлены границы земельного участка для размещения объектов газоснабжения.
 Таблица 6.4
 Оценка расчетной площади земельных участков с прилегаемым значением в принятой системе координат для существующих сохраняемых зданий, у которых отсутствуют земельные участки, зарегистрированные в ГКН.
 Номер Адрес Расчет нормативного размера земельного участка по СП 30-101-98 Расчет минимальной площади земельного участка по Правилам землепользования и застройки
 Этажность Год постройки Удельный коэффициент Общая площадь квартир, м. кв Размер земельного участка, м. кв Тип зданий (секционное/точечное) Площадь застройки, кв. м Озеленение территории, кв.м Территории для размещения где указывается количество машиномест Территории проездов, кв.м Площадь земельного участка, кв.м
 6.2.1. Застроенные земельные участки
 На рассматриваемой территории объектов капитального строительства нет.
 6.2.2. Формируемые земельные участки, планируемые для предоставления физическим и юридическим лицам для строительства
 6.2.3. Земельные участки, предназначенные для размещения объектов капитального строительства федерального, регионального или местного значения
 В границах проектирования земельные участки, предназначенные для размещения объектов капитального строительства федерального, регионального или местного значения отсутствуют.
 Таблица 6.5
 Характеристики земельных участков
 п/п № на чертеже межевания Кадастровый номер Функциональное назначение объекта капитального строительства Адрес Площадь земельного участка, кв. м Прим
 застроенные земельные участки:
 1 - - - - -
 Итого: -
 Формируемые земельные участки, планируемые для предоставления физическим и юридическим лицам для строительства
 1 1 -
 для размещения объектов газоснабжения Новгородская область, г.Боровичи, ул Кокорина д.25 64 -
 Итого: 64
 Территории общего пользования в границах элемента планировочной структуры: 656
 Территория в границах проектирования: 720
 6.3. Линии отступа
 1. от красных линий улиц и проездов:
 для жилых зданий с квартирами в первых этажах 5 м;
 для прочих зданий, строений, сооружений 0 м.
 2. от прочих территорий общего пользования:
 для жилых зданий с квартирами в первых этажах 5 м;
 для прочих зданий, строений, сооружений 0 м.
 7. Социально-культурное и коммунально-бытовое обслуживание населения
 7.1. Обеспечение населения социально-культурным и коммунально-бытовым обслуживанием
 Существующее положение
 В границах территории проектирования такие объекты не расположены.
 Проектные решения
 Размещение объектов не планируется
 Таблица 7.1
 Расчет потребности социально-культурного, физкультурного и коммунально-бытового обслуживания населения (микрорайонный уровень)
 № Учреждения Единицы измерения Норматив на 1 тыс. чел
 Предлагается проектом Ориентировочная площадь,
 3. Детские дошкольные учреждения * мест 35
 (75 % охвата детей в возрасте от 0 до 3 лет;
 75 % - 4-5 лет
 80 % - 6 лет) - - - -
 4. Общеобразовательные учреждения * мест 115 (100 % охвата обучением в I и II ступенях и 75 % охвата в III ступени обучения) - - - -
 5. Магазины продовольственных товаров м2 торговой площади 60 - - - -
 6. Магазины непродовольственных товаров м2 торговой площади 30 - - - -
 7. Предприятия общественного питания мест 8 - - - -
 8. Предприятия бытового обслуживания рабочее место 1,4 - - - -
 9. Раздаточные пункты молочной кухни измерение м2 общей площади 3
 10. Аптеки объект 1 на 20 тыс. жителей - - - -
 11. Филиалы сбербанков операционное место 1 место на 2-3 тыс. человек - - - -
 12. Приемные пункты прачечных самообслуживания кг белья в смену 50 - - - -
 13. Ремонтно-эксплуатационные службы объект 1 до 20 тыс. человек - - - -
 14. Помещения досуга и любительской деятельности м2 нормируемой площади 50 - - - -
 15. Помещения для физкультурно-оздоровительных занятий населения м2 площади пола 30
 (с восполнением до 70 за счет использования спортивных залов школ во внеурочное время) - - - -
 16. Опорный пункт охраны порядка м2 норм, площади 10 - - - -
 17. Общественные туалеты прибор 1 - - - -

Таблица 7.2
 Расчет потребности социально-культурного и коммунально-бытового обслуживания населения (районный уровень)
 1 Поликлиники для детей посещений в смену 4,8 - - - -
 2 Поликлиники для взрослых посещений в смену 12 - - - -
 3 Станции скорой и неотложной медицинской помощи санитарный автомобиль 0,1 - - - -
 4 Больничные учреждения коек 13,47 в том числе: больницы - 10,2, полустационары - 1,42, дома сестринского ухода - 1,8, хосписы - 0,05 - - - -
 5 Спортивные залы м2 площади пола 60 - - - -
 6 Плавательные бассейны м2 зеркала воды 16 - - - -
 7 Библиотеки объект 1 объект на жилой район - - - -
 8 Детские библиотеки объект 1 объект на 6-10 школ (4-7 тыс. учащихся и дошкольников) - - - -
 9 Бани место 5 - - - -
 7.2. Обеспечение населения озелененными территориями Работы не планируются.
 8. Транспортное обслуживание территории
 Существующее положение
 Автомобильные дороги
 По территории проектирования проходят заасфальтированные улицы местного значения и подьезды.
 Сооружения для хранения и обслуживания транспортных средств
 На территории расположены индивидуальные гаражи.
 Проектное предложение
 Размещение объектов не планируется
 9. Инженерно-техническое обеспечение территории
 9.1. Водоснабжение
 Существующее положение
 На территории квартала расположен водопровод.
 Проектные решения
 Размещение объектов не планируется.
 9.2. Водоотведение
 Существующее положение
 На территории квартала расположена канализация.
 Проектные решения
 Размещение объектов не планируется.
 9.3. Теплоснабжение
 Существующее положение
 На территории квартала теплотрасса отсутствует.
 Проектные решения
 Размещение объектов не планируется.
 9.4. Газоснабжение
 Существующее положение
 На территории квартала расположен газопровод низкого давления.
 Проектные решения
 На территории планируется «Проектирование и строительство распределительного газопровода низкого давления к индивидуальному жилому дому по адресу: Новгородская обл., г. Боровичи, ул. Кокорина д.25».
 Охранные зоны сетей газопровода обеспечены.
 9.5. Электроснабжение
 Существующее положение
 По рассматриваемой территории проходит ЛЭП 35кВ.
 Проектные решения
 Размещение объектов не планируется
 9.6. Сети связи
 На территории квартала расположены сети связи.
 Проектные решения
 Размещение объектов не планируется
 9.6.1. Телефонизация
 Существующее положение
 Территория находится в зоне мобильной сотовой связи
 Проектные решения
 Размещение объектов не планируется
 9.6.2. Радиофикация
 Существующее положение
 Территория не радиофицирована.
 Проектные решения
 Мероприятия по радиофикации не планируются.
 9.6.3. Телевидение
 Проектные решения
 Размещение объектов не планируется
 10. Вертикальная планировка и инженерная подготовка
 Решения по вертикальной планировке территории отображены на «Схеме вертикальной планировки и инженерной подготовки территории»
 11. Технико-экономические показатели
 1. Территория
 1.1 В границах проектирования га 0,0720 0,0720
 1.2 Территории вне границ элементов планировочной структуры га 0,0656 0,0656
 в том числе территорий:
 1.2.1 территории улиц, дорог, площадей, проездов га 0,0143
 1.2.2 территории зеленых насаждений озеленения и благоустройства с включением пешеходных дорожек 0 0
 1.2.3 прочие га 0,0513 0,0513
 1.2.4 зеленых насаждений, выполняющих специальные функции 0 0
 1.2.5 тротуаров 0 0
 1.2.6 открытых площадок для хранения автомобилей, расположенных в территориях общего пользования 0 0
 1.3 В границах элементов планировочной структуры га 0,0064 в том числе территорий:
 1.3.1 территория жилого дома (жилых домов) 0 0
 1.3.2 территория объектов образования 0 0
 1.3.3 территория объектов коммунального хозяйства 0 0
 1.3.4 территория объектов транспорта (под гаражи и автостоянки) 0 0
 1.3.5 территория промышленных объектов 0 0
 1.3.6 территория объектов торговли 0 0
 1.3.7 территория объектов науки 0 0
 1.3.8 территория объектов бытового обслуживания 0 0
 1.3.9 территория объектов транспорта (за исключением автозаправочных и газонаполнительных станций, предприятий автосервиса, гаражей и автостоянок) 0
 1.3.10 территории общего пользования га 0,0064 0,0064
 1.4 Землепользование:
 1.4.1 Площадь застроенных земельных участков 0 0
 1.4.2 Площадь формируемых земельных участков га - 0, 0064
 2. Население чел. - -
 в том числе - -
 2.1 Проживающие - -
 2.2 Работающие - -
 3. Плотность застройки в границах красных линий м2 общей площади / га - -
 4. Объекты социально-культурного, спортивно-физкультурного и коммунально-бытового обслуживания населения

4.1 Детские дошкольные учреждения * мест - -
 4.2 Общеобразовательные учреждения * мест - -
 4.3 Магазины продовольственных товаров м2 торговой площади - -
 4.4 Магазины непродовольственных товаров м2 торговой площади - -
 4.5 Предприятия общественного питания мест - -
 4.6 Предприятия бытового обслуживания рабочее место - -
 4.7 Раздаточные пункты молочной кухни м2 общей площади - -
 4.8 Аптеки объект - -
 4.9 Филиалы сбербанков операционное место - -
 4.10 Приемные пункты прачечных самообслуживания кг белья в смену - -
 4.11 Ремонтно-эксплуатационные службы объект - -
 4.12 Помещения досуга и любительской деятельности м2 нормируемой площади - -
 4.13 Помещения для физкультурно-оздоровительных занятий населения м2 площади пола - -
 4.14 Опорный пункт охраны порядка м2 норм, площади - -
 4.15 Общественные туалеты прибор - -
 5 Транспортная инфраструктура - -
 5.1 Протяженность улично-дорожной сети - всего км - -
 в том числе: - -
 5.1.1 Магистральные улицы - -
 из них: - -
 общегородского значения регулируемого движения - -
 5.1.2 Проезды - -
 из них: - -
 Проезды существующие, обслуживающие внутриквартальную территорию - -
 Проезды проектные в границах территории общего пользования - -
 5.2 Протяженность линий общественного пассажирского транспорта - -
 в том числе: - -
 автобус - -

троллейбус - -
 трамвай - -
 5.3 Гаражи и стоянки для хранения легковых автомобилей м/мест - -
 в том числе: - -
 встроено-пристроенные подземные гаражи в границах земельных участков - -
 открытые автостоянки в границах земельных участков - -
 в открытых стоянках на территориях общего пользования в границах проектирования - -
 стоянки с гаражами боксового типа - -
 6 Инженерно-техническое обеспечение - -
 6.1 Водоотведение куб.м/сут - -
 6.2 Водоотведение - -
 6.2.1 хозяйственно-бытовые стоки куб.м/сут - -
 6.2.2 поверхностные стоки куб.м/сут - -
 6.3 Электропотребление кВА - -
 6.4 Расход газа МДЖ в год - -
 6.5 Общее потребление тепла на отопление, вентиляцию, горячее водоснабжение МВт - -

Каталог координат поворотных красных точек

Контур 1	Названия пунктов	Дирекционный угол	Расстояние (м)	X (м)	Y (м)
1	562121,402			3157785,999	
2	50° 46.9' 20		562134,048	3157801,494	
3	140° 46.7' 5,723		562118,334	3157814,319	
4	231° 43.0' 20,003		562105,941	3157798,617	
1	320° 46.9' 19,956		562121,402	3157785,999	
Площадь 402 кв.м.					
Контур 2	Названия пунктов	Дирекционный угол	Расстояние (м) <td>X Y</td> <td></td>	X Y	
1	562098,21		3157804,935		
2	51° 42.3' 19,997		562110,602	3157820,629	
3	140° 46.7' 5,723		562106,168	3157824,248	
4	230° 46.9' 20		562093,522	3157808,753	
1	320° 50.4' 6,046		562098,21	3157804,935	
Площадь 118 кв.м.					

Проект межевания. Том III

Каталог координат поворотных точек границ земельного участка для размещения газопровода

Названия пунктов	Дирекционный угол	Расстояние X Y (м)
1 562118,713	3157798,52	

2	3	4	16,045	562121,242	3157801,619
50° 47.0'	140° 46.9'	230° 46.4'	3,999	562108,811	3157811,764
140° 46.7'	230° 46.4'	320° 46.8'	16,046	562106,282	3157808,666
Площадь: 64 кв.м.					

Схема межевания территории



Схема использования территории в период подготовки проекта планировки



Проект планировки совмещённый с проектом межевания территории «Газопровод-ввод к индивидуальному жилому дому по адресу: Новгородская область, г. Боровичи, ул. Международная д.61»

(Окончание. Начало на 5-й стр.)

- 1.2.2 территории зеленых насаждений озеленения и благоустройства с включением пешеходных дорожек 0 0
- 1.2.3 прочие га 0,0941 0,0941
- 1.2.4 зеленых насаждений, выполняющих специальные функции 0 0
- 1.2.5 тротуаров 0 0
- 1.2.6 открытых площадок для хранения автомобилей, расположенных в территориях общего пользования 0 0
- 1.3 В границах элементов планировочной структуры га 0,0295 0,0295
 - в том числе территорий:
 - 1.3.1 территория жилого дома (жилых домов) га 0 0
 - 1.3.2 территория объектов образования 0 0
 - 1.3.3 территория объектов коммунального хозяйства 0 0
 - 1.3.4 территория объектов транспорта (под гаражи и автостоянки) 0 0
 - 1.3.5 территория промышленных объектов 0 0
 - 1.3.6 территория объектов торговли 0 0
 - 1.3.7 территория объектов науки 0 0
 - 1.3.8 территория объектов бытового обслуживания 0 0
 - 1.3.9 территория объектов транспорта (за исключением автотранспортных и газонаполнительных станций, предприятий автосервиса, гаражей и автостоянок) 0 0
- 1.4 Землепользование:
 - 1.4.1 Площадь застроенных земельных участков 0 0
 - 1.4.2 Площадь формируемых земельных участков га - 0, 0295
- 2. Население чел. --
 - в том числе --
 - 2.1 Проживающие --
 - 2.2 Работающие --
- 3. Плотность застройки в границах красных линий м2 общей площади/га --
 - 4. Объекты социально-культурного и коммунально-бытового обслуживания населения
 - 4.1 Детские дошкольные учреждения * мест --
 - 4.2 Общеобразовательные учреждения * мест --
 - 4.3 Магазины продовольственных товаров м2 торговой площади --
 - 4.4 Магазины непродовольственных товаров м2 торговой площади --
 - 4.5 Предприятия общественного питания мест --
 - 4.6 Предприятия бытового обслуживания рабочее место --
 - 4.7 Раздаточные пункты молочной кухни м2 общей площади --
 - 4.8 Аптеки объект --
 - 4.9 Филиалы сбербанков операционное место --
 - 4.10 Приемные пункты прачечных самообслуживания кг белья в смену --
 - 4.11 Ремонтно-эксплуатационные службы объект --
 - 4.12 Помещения досуга и любительской деятельности м2 нормируемой площади --
 - 4.13 Помещения для физкультурно-оздоровительных занятий населения м2 площади пола --
 - 4.14 Опорный пункт охраны порядка м2 норм, площади --

- 4.15 Общие туалеты прибор --
- 5 Транспортная инфраструктура --
 - 5.1 Протяженность улично-дорожной сети - всего км --
 - в том числе: --
 - 5.1.1 Магистральные улицы --
 - из них: --
 - общегородского значения регулируемого движения --
 - 5.1.2 Проезды --
 - из них: --
 - Проезды существующие, обслуживающие внутриквартальную территорию --
 - Проезды проектные в границах территории общего пользования --
 - 5.2 Протяженность линий общественного пассажирского транспорта --
 - в том числе: --
 - автобус --
 - троллейбус --
 - трамвай --
 - 5.3 Гаражи и стоянки для хранения легковых автомобилей м/мест --
 - в том числе: --
 - австроено-пристроенные подземные гаражи в границах земельных участков --
 - открытые автостоянки в границах земельных участков --
 - в открытых стоянках на территориях общего пользования в границах проектирования --
 - стоянки с гаражами боксового типа --
 - 6 Инженерно-техническое обеспечение --
 - 6.1 Водопотребление куб.м/сут --
 - 6.2 Водоотведение --
 - 6.2.1 хозяйственно-бытовые стоки куб.м/сут --
 - 6.2.2 поверхностные стоки куб.м/сут --
 - 6.3 Электропотребление кВА --
 - 6.4 Расход газа МДЖ в год --
 - 6.5 Общее потребление тепла на отопление, вентиляцию, горячее водоснабжение МВт --

Каталог координат поворотных красных точек

Названия пунктов Дирекционный угол- Расстояние (м)

Контур 1	1	2	3	4	5	6	7	8	9
562052,758	3157162,585	51° 00.9'	13,557	562061,287	3157173,123	52° 07.1'	51,361	562092,825	3157213,661
		139° 56.5'	11,46	562084,054	3157221,036	283° 14.1'	7,862	562085,854	3157213,383
		232° 09.4'	40,445	562061,041	3157181,444	142° 05.3'	4,739	562057,302	3157184,356
		322° 05.5'	20	562045,014	3157168,576	322° 16.4'	9,791	562052,758	3157162,585

Площадь: 453 кв.м.

Контур 2

Названия пунктов Дирекционный угол- Расстояние (м)	1	2	3	4	5
562100,596	3157225,293	50° 42.5'	5,873	562104,315	3157229,838
		142° 28.9'	13,517	562093,594	3157238,07
		232° 25.1'	5,471	562090,257	3157233,734
		320° 46.3'	13,347	562100,596	3157225,293

Площадь: 76 кв.м.

Схема расположения элемента планировочной структуры М 1:1300



Схема использования территории в период подготовки проекта планировки

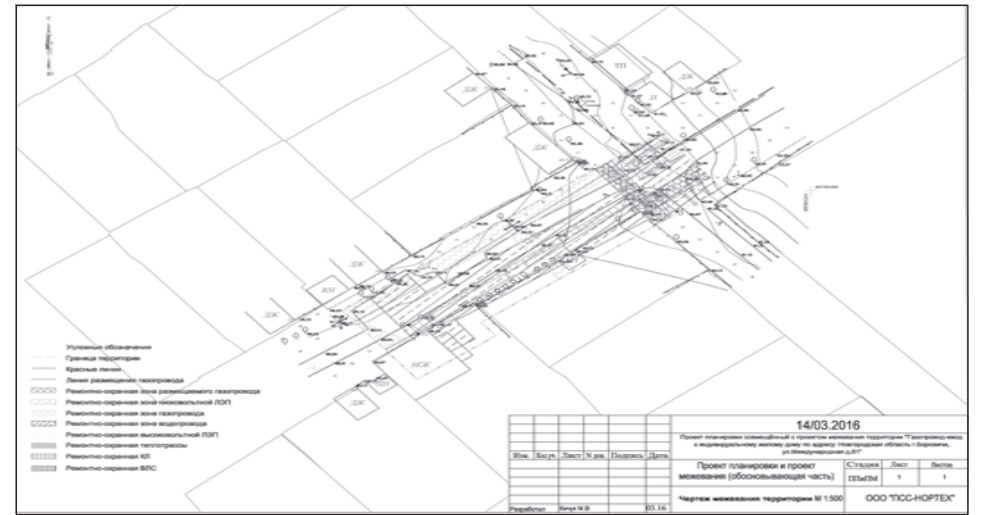


Проект межевания. Том III

Каталог координат поворотных точек границ земельного участка для размещения газопровода

Названия пунктов	Дирекционный угол	Расстояние X Y (м)	4	5	6	7	8	9
1	562057,814	3157168,726	103° 17.2'	3,006	562097,479	3157216,36		
2	322° 17.6'	3,147	139° 07.2'	6,821	562092,322	3157220,824		
3	50° 55.4'	60,071	283° 14.1'	9,588	562094,517	3157211,491		
			232° 07.8'	52,282	562062,423	3157170,219		
			142° 17.4'	2,675	562060,307	3157171,855		
			231° 27.3'	4,001	562057,814	3157168,726		

Чертеж межевания территории



Проект межевания. Том IV

ТЕХНИЧЕСКОЕ ЗАДАНИЕ НА РАЗРАБОТКУ ПРОЕКТА ПЛАНИРОВКИ (ПРОЕКТ МЕЖЕВАНИЯ В СОСТАВЕ ПРОЕКТА ПЛАНИРОВКИ) ДЛЯ РАЗМЕЩЕНИЯ ОБЪЕКТА «ГАЗОПРОВОД – ВВОД К ИНДИВИДУАЛЬНОМУ ЖИЛОМУ ДОМУ ПО АДРЕСУ: НОВГОРОДСКАЯ ОБЛ., БОРОВИЧСКИЙ Р-Н, Г.БОРОВИЧИ, УЛ. МЕЖДУНАРОДНАЯ, д. 61»

1. Основание для разработки Заявление о подготовке проекта планировки территории (проекта межевания планировки)
 2. Заказчик Филиал ОАО «Газпром газораспределение Великий Новгород» в г. Боровичи
 3. Исполнитель ООО «Центр инженерного проектирования»
 4. Цели проекта планировки территории Обеспечение устойчивого развития территорий.
- Установление границ земельного участка, предназначенного для строительства линейного объекта (газопровода). Установление границ публичных сервитутов (в случае необходимости).
5. Основная нормативная правовая и методическая база Градостроительный Кодекс Российской Федерации, Земельный Кодекс Российской Федерации, Водный кодекс Российской Федерации, Лесной кодекс Российской Федерации, Федеральный закон от 29 декабря 2004 года № 191-ФЗ «О введении в действие Градостроительного кодекса Российской Федерации», Федеральный закон от 25 октября 2001 года № 137-ФЗ «О введении в действие Земельного кодекса Российской Федерации», Федеральный закон от 10.01.2002 № 7-ФЗ «Об охране окружающей среды», Федеральный закон от 30 марта 1999 года № 527-ФЗ «О санитарно-эпидемиологическом благополучии населения», Федеральный закон от 14 марта 1995 года № 33-ФЗ «Об особо охраняемых природных территориях» Федеральный закон от 25 июня 2002 года № 73-ФЗ «Об объектах культурного наследия (памятниках истории и культуры) народов Российской Федерации», Федеральный закон от 24 июля 2007 года № 221-ФЗ «О государственном кадастре недвижимости», Технические регламенты, Постановление Госстроя РФ от 29.10.2002 N 150 «Об утверждении Инструкции о порядке разработки, согласования, экспертизы и утверждения градостроительной документации», в части, не противоречащей Градостроительному кодексу Российской Федерации. Областной закон от 14.03.2007 № 57-ОЗ «О регулировании градостроительной деятельности на территории Новгородской области», Иные законы и нормативные правовые акты Российской Федерации и Новгородской области, касающиеся развития территории.
 - СНиП 11-04-2003 «Инструкция о порядке разработки, согласования, экспертизы и утверждения градостроительной документации» (в части, не противоречащей Градостроительному кодексу Российской Федерации), СанПиН 2.2.2.1/2.0.1.1.1200-03 «Санитарно-защитные зоны и санитарная классификация предприятий, сооружений и иных объектов», СНиП 2.06.15-85 «Инженерная защита территории от затопления и подтопления». Иные нормативы и правила.
 6. Базовая градостроительная документация Схема территориального планирования Боровичского муниципального района Генеральный план Боровичского городского поселения. Правила землепользования и застройки Боровичского городского поселения
 7. Территория проектирования Территория расположена в г.Боровичи, Боровичского района Новгородской области
 8. Исходные материалы Технические условия № 356 от 25.08.2015г, выданные ОАО «Газпром Газораспределение Великий Новгород» Постановление Администрации города Боровичи № 677 от 09.07.2015г. «О предварительном согласовании места размещения объекта»
 9. Состав проектных материалов (в том числе по этапам, при выполнении проекта планировки в несколько этапов) Проект планировки территории включает в себя: чертежи или чертежи планировки территории, на которых отображаются: красные линии; линии, обозначающие дороги, улицы, проезды, линии связи, объекты инженерной и транспортной инфраструктуры, проходы к водным объектам общего пользования и их береговым полосам (при их наличии); границы зон планируемого размещения объектов социальнокультурного и коммунально-бытового назначения, иных объектов капитального строительства (при их наличии); границы зон планируемого размещения объектов федерального значения, объектов регионального значения, объектов местного значения (при их наличии); положения о размещении объектов капитального строительства федерального, регионального или местного значения, а также о характеристиках планируемого развития территории, в том числе плотности и параметрах застройки территории и характеристиках развития систем социального, транспортного обслуживания и инженерно-технического обеспечения, необходимых для развития территории.
 - Материалы по обоснованию проекта планировки территории включают в себя материалы в графической форме и пояснительную записку. Материалы по обоснованию проекта планировки территории в графической форме содержат: схему расположения элемента планировочной структуры; схему использования территории в период подготовки проекта планировки территории; схему организации улично-дорожной сети, которая может включать схему размещения парковок (парковочных мест), и схему движения транспорта на соответствующей территории (при их наличии); схему границ территорий объектов культурного наследия (при их наличии); схему границ зон с особыми условиями использования территорий (при их наличии); схему вертикальной планировки и инженерной подготовки территории; иные материалы в графической форме для обоснования положений о планировке территории.
 - Пояснительная записка должна содержать описание и обоснование положений, касающихся: определения параметров планируемого строительства систем социального, транспортного обслуживания и инженерно-технического обеспечения, необходимых для развития территории; защиты территории от чрезвычайных ситуаций природного и техногенного характера, проведения мероприятий по гражданской обороне и обеспечению пожарной безопасности; иных вопросов планировки территории.
 - Графические материалы выполняются на актуализированной топографической основе в масштабе 1:1000 - 1:2000.
 - Проект межевания включает в себя чертежи межевания территории, на которых отображаются: красные линии, утвержденные в составе проекта планировки территории; линии отступа от красных линий в целях определения места допустимого размещения зданий, строений, сооружений (при их наличии); границы застроенных земельных участков, в том числе границ земельных участков, на которых расположены линейные объекты; границы формируемых земельных участков, планируемых для предоставления физическим и юридическим лицам для строительства (при их наличии); границы земельных участков, предназначенных для размещения объектов капитального строительства федерального, регионального или местного значения (при их наличии); границы территорий объектов культурного наследия (при их наличии); границы зон с особыми условиями использования территорий (при их наличии); границы зон действия публичных сервитутов (при их наличии).
 - Чертежи проекта межевания выполняются в масштабе 1:500 - 1:1000.
 10. Проектные материалы, передаваемые Заказчику Проектные материалы передаются заказчику в соответствии с п. 9 Технического задания в 3 экземплярах на бумажной основе и в 1 экз. на CD-диске с удостоверяющим листом соответствия электронной версии бумажному носителю и объема записанной информации, для включения в информационную систему обеспечения градостроительной деятельности Боровичского муниципального района
 11. Проверка документации на соответствие документации территориального планирования, градостроительного зонирования требованиям регламентов, законодательства и нормативно-техническим документам. Согласование проекта осуществляют: С уполномоченным органом исполнительной власти Новгородской области; С органами местного самоуправления поселения, городского округа, применительно к территориям которых разрабатывалась такая документация
 - В зависимости от специфики проекта планировки, указанного в ТЗ, и при наличии в составе проекта указанных материалов согласовать с Заказчиком в предварительном порядке:
 - Материалы эскиза планировки;
 - Чертеж красных линий - до начала разработки проекта межевания
 - 12. Публичные слушания (проводятся в случае подготовки проекта планировки с учетом положений ст. 46 Градостроительного Кодекса) Публичные слушания проводит Заказчик с участием представителей исполнителя.
 - Подготовку и публикацию заключения о результатах публичных слушаний осуществляет заказчик.
 - 13. Особые условия. Проект планировки разработать в два этапа с выделением этапа "Эскиз планировки" (в случае разработки проекта планировки вновь осваиваемой или реконструируемой территории, различного функционального назначения, для которой необходимо формирование новых или изменение (реконструкция) существующих элементов планировочной структуры (кварталов, микрорайонов) и установление параметров их планируемого развития).
 - На первом этапе подготовить и согласовать с Заказчиком графические материалы, и соответствующие им разделы пояснительной записки.
 - При подготовке проекта выполнить дополнительные работы (с учетом особенностей территории проектирования и специфики интересов заказчика), к числу которых могут относиться следующие: подготовка предложений для внесения изменений и дополнений в градостроительный регламент территориальной зоны (зон), расположенной в границах территории проектирования, в составе Правил землепользования и застройки.
 - 14. Сроки и этапы разработки проекта В соответствии с календарным планом

Проект планировки совмещённый с проектом межевания территории «Газопровод-ввод к индивидуальному жилому дому по адресу: Новгородская область, г. Боровичи, ул. Мира д.93»

(Окончание. Начало на 7-й стр.)

- 5 Спортивные залы м2 площади пола 60 - - -
- 6 Плавательные бассейны м2 зеркала воды 16 - - -
- 7 Библиотеки объект 1 объект на жилой район - - -
- 8 Детские библиотеки объект 1 объект на 6-10 школ (4-7 тыс. учащихся и дошкольников) - - -
- 9 Бани место 5 - - -
- 7.2. Обеспечение населения озелененными территориями Работы не планируются.
- 8. Транспортное обслуживание территории Существующее положение Автомобильные дороги По территории проектирования проходят заасфальтированные улицы местного значения и подъезды. Сооружения для хранения и обслуживания транспортных средств На территории расположены индивидуальные гаражи. Проектное предложение Размещение объектов не планируется
- 9. Инженерно-техническое обеспечение территории
- 9.1. Водоснабжение Существующее положение На территории квартала расположен водопровод. Проектные решения Размещение объектов не планируется.
- 9.2. Водоотведение Существующее положение На территории квартала расположена канализация. Проектные решения Размещение объектов не планируется.
- 9.3. Теплоснабжение Существующее положение На территории квартала теплотрасса отсутствует. Проектные решения Размещение объектов не планируется.
- 9.4. Газоснабжение Существующее положение На территории квартала расположен газопровод низкого давления. Проектные решения На территории планируется «Проектирование и строительство распределительного газопровода низкого давления к индивидуальному жилому дому по адресу: Новгородская Обл., г. Боровичи, ул. Мира д.93». Охранные зоны сетей газопровода обеспечены.
- 9.5. Электроснабжение Существующее положение По рассматриваемой территории проходит ЛЭП 35кВ. Проектные решения Размещение объектов не планируется
- 9.6. Сети связи На территории квартала расположены сети связи. Проектные решения Размещение объектов не планируется
- 9.6.1. Телефонизация Существующее положение Территория находится в зоне мобильной сотовой связи Проектные решения Размещение объектов не планируется
- 9.6.2. Радиофикация Существующее положение Территория не радиофицирована. Проектные решения Мероприятия по радиофикации не планируются.
- 9.6.3. Телевидение Проектные решения Размещение объектов не планируется
- 10. Вертикальная планировка и инженерная подготовка Решения по вертикальной планировке территории отображены на «Схеме вертикальной планировки и инженерной подготовки территории»
- 11. Технико-экономические показатели
- 1.1 В границах проектирования га 0,0659 0,0659
- 1.2 Территории вне границ элементов планировочной структуры га 0,0617 0,0617 в том числе территорий: 1.2.1 территории улиц, дорог, площадей, проездов га 0,0153 1.2.2 территории зеленых насаждений озеленения и благоустройства с включением пешеходных дорожек 0 0 1.2.3 прочие га 0,0464 0,0464 1.2.4 зеленых насаждений, выполняющих специальные функции 0 0 1.2.5 тротуаров 0 0 1.2.6 открытых площадок для хранения автомобилей, расположенных в территориях общего пользования 0 0 1.3 В границах элементов планировочной структуры га 0,0042 в том числе территорий: 1.3.1 территория жилого дома (жилых домов) 0 0 1.3.2 территория объектов образования 0 0 1.3.3 территория объектов коммунального хозяйства 0 0 1.3.4 территория объектов транспорта (под гаражи и автостоянки) 0 0

- 1.3.5 территория промышленных объектов 0 0
- 1.3.6 территория объектов торговли 0 0
- 1.3.7 территория объектов науки 0 0
- 1.3.8 территория объектов бытового обслуживания 0 0
- 1.3.9 территория объектов транспорта (за исключением автостоянок, предприятий автосервиса, гаражей и автостоянок) 0
- 1.3.10 территории общего пользования га 0,0042 0,0042
- 1.4 Землепользование: 1.4.1 Площадь застроенных земельных участков 0 1.4.2 Площадь формируемых земельных участков га - 0, 0042
- 2. Население чел. - - - в том числе - - - 2.1 Проживающие - - - 2.2 Работавшие - - - 2.3 Плотность застройки в границах красных линий м2 общей площади/га - - - 4. Объекты социально-культурного и коммунально-бытового обслуживания населения 4.1 Детские дошкольные учреждения * мест - - - 4.2 Общеобразовательные учреждения * мест - - - 4.3 Магазины продовольственных товаров м2 торговой площади - - - 4.4 Магазины непродовольственных товаров м2 торговой площади - - - 4.5 Предприятия общественного питания мест - - - 4.6 Предприятия бытового обслуживания рабочее место - - - 4.7 Раздаточные пункты молочной кухни м2 общей площади - - - 4.8 Аптеки объект - - - 4.9 Филиалы сбербанков операционное место - - - 4.10 Приемные пункты прачечных самообслуживания кг белья в смену - - - 4.11 Ремонтно-эксплуатационные службы объект - - - 4.12 Помещения досуга и любительской деятельности м2 нормируемой площади - - - 4.13 Помещения для физкультурно-оздоровительных занятий населения м2 площади пола - - - 4.14 Опорный пункт охраны порядка м2 норм, площади - - - 4.15 Общие туалеты прибор - - - 5 Транспортная инфраструктура - - - 5.1 Протяженность улично-дорожной сети - всего км - - - в том числе: - - - 5.1.1 Магистральные улицы - - - из них: - - - общегородского значения регулируемого движения - - - 5.1.2 Проезды - - - из них: - - - Проезды существующие, обслуживающие внутриквартальную территорию - - - Проезды проектные в границах территории общего пользования - - - 5.2 Протяженность линий общественного пассажирского транспорта - - - в том числе: - - - автобус - - - троллейбус - - - трамвай - - - 5.3 Гаражи и стоянки для хранения легковых автомобилей м/мест - - - в том числе: - - - встроено-пристроенные подземные гаражи в границах земельных участков - - - открытые автостоянки в границах земельных участков - - - в открытых стоянках на территориях общего пользования в границах проектирования - - - стоянки с гаражами боксового типа - - - 6 Инженерно-техническое обеспечение - - - 6.1 Водоотведение куб.м/сут - - - 6.2 Водоотведение - - - 6.2.1 хозяйственно-бытовые стоки куб.м/сут - - - 6.2.2 поверхностные стоки куб.м/сут - - - 6.3 Электропотребление кВт - - - 6.4 Расход газа МДЖ в год - - - 6.5 Общее потребление тепла на отопление, вентиляцию, горячее водоснабжение МВт - - -

Каталог координат поворотных красных точек

Контур 1

Названия пунктов	Дирекционный угол	Расстояние (м)
X (м)	Y (м)	
1	563966,212	3158607,715
2	139° 17.2' 21,35	563950,029 3158621,641
3	208° 46.8' 6,944	563943,943 3158618,298
4	298° 46.8' 20	563953,572 3158600,769
1	28° 47.4' 14,223	563966,212 3158607,715

Площадь 214 кв.м.

Контур 2

Названия пунктов	Дирекционный угол	Расстояние (м)
X (м)	Y (м)	
1	563974,561	3158630,954
2	118° 47.1' 3,649	563972,804 3158634,152
3	208° 46.3' 1,359	563971,613 3158633,498
1	319° 12.4' 3,894	563974,561 3158630,954

Площадь 3 кв.м.

Схема расположения элемента планировочной структуры М 1:1300

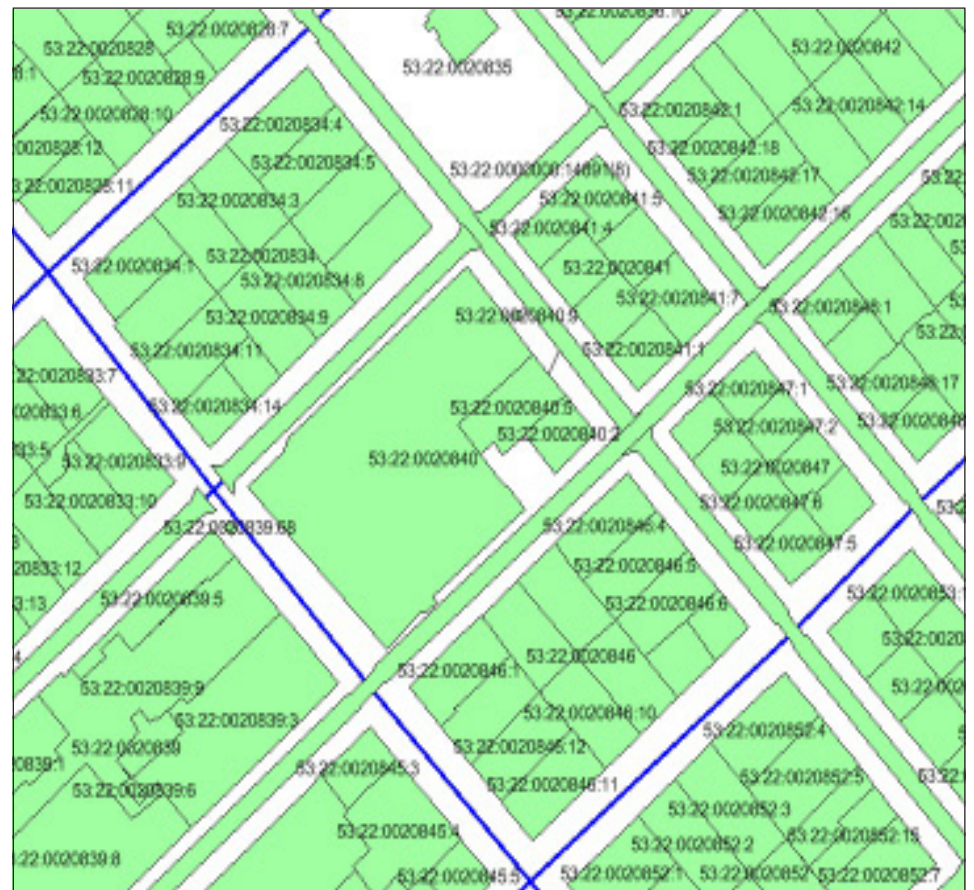


Проект межевания. Том III

Каталог координат поворотных точек границ земельного участка для размещения газопровода	Дирекционный угол	Расстояние X Y (м)	3	209° 16.7'	10,361	563955,475 3158615,572
1	563967,758	3158617,839	4	317° 55.2'	2,596	563957,402 3158613,832
2	139° 13.1'	4,287	5	319° 41.0'	1,637	563958,65 3158612,773
			1	29° 05.0'	10,422	563967,758 3158617,839

Площадь: 42 кв.м.

Чертёж межевания территории



Проект межевания. Том IV

ТЕХНИЧЕСКОЕ ЗАДАНИЕ НА РАЗРАБОТКУ ПРОЕКТА ПЛАНИРОВКИ (ПРОЕКТ МЕЖЕВАНИЯ В СОСТАВЕ ПРОЕКТА ПЛАНИРОВКИ) ДЛЯ РАЗМЕЩЕНИЯ ОБЪЕКТА «ГАЗОПРОВОД – ВВОД К ИНДИВИДУАЛЬНОМУ ЖИЛОМУ ДОМУ ПО АДРЕСУ: НОВГОРОДСКАЯ ОБЛ., БОРОВИЧСКИЙ Р-Н, Г. БОРОВИЧИ, УЛ. МИРА, Д. 93»

- Основание для разработки: Заявление о подготовке проекта планировки территории (проекта межевания планировки)
- Заказчик: Филиал ОАО «Газпром газораспределение Великий Новгород» в г. Боровичи
- Исполнитель: ООО «Центр инженерного проектирования»
- Цели проекта: планировка территории, обеспечение устойчивого развития территорий. Установление границ земельного участка, предназначенного для строительства линейного объекта (газопровода). Установление границ публичных сервитутов (в случае необходимости).
- Основная нормативная правовая и методическая база: Градостроительный Кодекс Российской Федерации, Земельный Кодекс Российской Федерации, Водный кодекс Российской Федерации, Лесной кодекс Российской Федерации, Федеральный закон от 29 декабря 2004 года № 191-ФЗ «О введении в действие Градостроительного кодекса Российской Федерации», Федеральный закон от 25 октября 2001 года № 137-ФЗ «О введении в действие Земельного кодекса Российской Федерации», Федеральный закон от 10.01.2002 № 7-ФЗ «Об охране окружающей среды», Федеральный закон от 30 марта 1999 года № 52-ФЗ «О санитарно-эпидемиологическом благополучии населения», Федеральный закон от 14 марта 1995 года № 33-ФЗ «Об особо охраняемых природных территориях», Федеральный закон от 25 июня 2002 года № 73-ФЗ «Об объектах культурного наследия (памятниках истории и культуры) народов Российской Федерации», Федеральный закон от 24 июля 2007 года № 221-ФЗ «О государственном кадастре недвижимости», Технические регламенты, Постановление Госстроя РФ от 29.10.2002 N 150 «Об утверждении Инструкции о порядке разработки, согласования, экспертизы и утверждения градостроительной документации», в части, не противоречащей Градостроительному кодексу Российской Федерации. Областной закон от 14.03.2007 № 57-ОЗ «О регулировании градостроительной деятельности на территории Новгородской области», Иные законы и нормативные правовые акты Российской Федерации и Новгородской области, касающиеся развития территории.
- СНПН 11-04-2003 «Инструкция о порядке разработки, согласования, экспертизы и утверждения градостроительной документации» (в части, не противоречащей Градостроительному кодексу Российской Федерации), СанПиН 2.2.2.1/2.0.1.1.2000-03 «Санитарно-защитные зоны и санитарная классификация предприятий, сооружений и иных объектов», СНиП 2.06.15-85 «Инженерная защита территории от затопления и подтопления». Иные нормативы и правила.
- Базовая градостроительная документация: Схема территориального планирования Боровичского муниципального района Генеральный план Боровичского городского поселения, Правила землепользования и застройки Боровичского городского поселения
- Территория проектирования: Территория расположена в г.Боровичи, Боровичского района Новгородской области
- Исходные материалы: Технические условия № 356 от 25.08.2015г., выданные ОАО «Газпром Газораспределение Великий Новгород» Постановление Администрации города Боровичи № 677 от 09.07.2015г. «О предварительном согласовании места размещения объекта»
- Топографическая съёмка
- Состав проектных материалов (в том числе по этапам, при выполнении проекта планировки в несколько этапов) Проект планировки территории включает в себя: чертёж или чертежи планировки территории, на которых отображаются: красные линии; линии, обозначающие дороги, улицы, проезды, линии связи, объекты инженерной и транспортной инфраструктур, проходы к водным объектам общего пользования и их береговым полосам (при их наличии); границы зон планируемого размещения объектов социальнокультурного и коммунально-бытового назначения, иных объектов капитального строительства (при их наличии); границы зон планируемого размещения объектов федерального значения, объектов регионального значения, объектов местного значения (при их наличии); положения о размещении объектов капитального строительства федерального, регионального или местного значения, а также о характеристиках планируемого развития территории, в том числе плотности и параметрах застройки территории и характеристиках развития систем социального, транспортного обслуживания и инженерно-технического обеспечения, необходимых для развития территории.
- Материалы по обоснованию проекта планировки территории включают в себя материалы в графической форме и пояснительно-записку. Материалы по обоснованию проекта планировки территории в графической форме содержат: схему расположения элемента планировочной структуры; схему использования территории в период подготовки проекта планировки территории; схему организации улично-дорожной сети, которая может включать схему размещения парковок (парковочных мест), и схему движения транспорта на соответствующей территории (при их наличии); схему границ территорий объектов культурного наследия (при их наличии); схему границ зон с особыми условиями использования территорий (при их наличии); схему вертикальной планировки и инженерной подготовки территории; иные материалы в графической форме для обоснования положений о планировке территории.
- Пояснительная записка должна содержать описание и обоснование положений, касающихся: определения параметров планируемого строительства систем социального, транспортного обслуживания и инженерно-технического обеспечения, необходимых для развития территории; защиты территории от чрезвычайных ситуаций природного и техногенного характера, проведения мероприятий по гражданской обороне и обеспечению пожарной безопасности; иных вопросов планировки территории.
- Графические материалы выполняются на актуализированной топографической основе в масштабе 1:1000 - 1:2000.
- Проект межевания включает в себя чертежи межевания территории, на которых отображаются: красные линии, утвержденные в составе проекта планировки территории; линии отступа от красных линий в целях определения места допустимого размещения зданий, строений, сооружений (при их наличии); границы застроенных земельных участков, в том числе границы земельных участков, на которых расположены линейные объекты; границы формируемых земельных участков, планируемых для предоставления физическим и юридическим лицам для строительства (при их наличии); границы земельных участков, предназначенных для размещения объектов капитального строительства федерального, регионального или местного значения (при их наличии); границы территорий объектов культурного наследия (при их наличии); границы зон с особыми условиями использования территорий (при их наличии); границы зон действия публичных сервитутов (при их наличии).
- Чертежи проекта межевания выполняются в масштабе 1:500 - 1:1000.
- Проектные материалы, передаваемые Заказчику Проектные материалы передаются заказчику в соответствии с п. 9 Технического задания в 3 экземплярах на бумажной основе и в 1 экз. на CD-диске с удостоверяющим листом соответствия электронной версии бумажному носителю и объема записанной информации, для включения в информационную систему обеспечения градостроительной деятельности Боровичского муниципального района
- Проверка документации на соответствие документации территориального планирования, градостроительного зонирования требованиям регламента, законодательства и нормативно-техническим документам. Согласование проекта осуществить: С уполномоченным органом исполнительной власти Новгородской области; С органами местного самоуправления поселения, городского округа, применительно к территориям которых разрабатывалась такая документация
- В зависимости от специфики проекта планировки, указанного в ТЗ, и при наличии в составе проекта указанных материалов согласовать с Заказчиком в предварительном порядке: Материалы эскиза планировки; Чертеж красных линий - до начала разработки проекта межевания
- Публичные слушания (проводятся в случае подготовки проекта планировки с учетом положений ст. 46 Градостроительного Кодекса) Публичные слушания проводит Заказчик с участием представителей исполнителя.
- Подготовку и публикацию заключения о результатах публичных слушаний осуществляет заказчик.
- Особые условия. Проект планировки разработать в два этапа с выделением этапа "Эскиз планировки" (в случае разработки проекта планировки вновь осваиваемой или реконструируемой территории, различного функционального назначения, для которой необходимо формирование новых или изменение (реконструкция) существующих элементов планировочной структуры (кварталов, микрорайонов) и установление параметров их планируемого развития). На первом этапе подготовить и согласовать с Заказчиком графические материалы, и соответствующие им разделы пояснительной записки.
- При подготовке проекта выполнить дополнительные работы (с учетом особенностей территории проектирования и специфики интересов заказчика), к числу которых могут относиться следующие: подготовка предложений для внесения изменений и дополнений в градостроительный регламент территориальной зоны (зон), расположенной в границах территории проектирования, в составе Правил землепользования и застройки.
- Сроки и этапы разработки проекта В соответствии с календарным планом

Проект планировки совмещённый с проектом межевания территории «Газопровод-ввод к индивидуальному жилому дому по адресу: Новгородская область, г. Боровичи пер. Горный д.7»

(Окончание. Начало на 9-й стр.)

хоспис - 0,05 - - -
 5 Спортивные залы м2 площади пола 60 - - -
 6 Плавательные бассейны м2 зеркала воды 16 - - -
 7 Библиотеки объект 1 объект на жилой район - - -
 8 Детские библиотеки объект 1 объект на 6-10 школ (4-7 тыс. учащихся и дошкольников) - - -
 9 Бани место 5 - - -
 7.2. Обеспечение населения озелененными территориями Работы не планируются.
 8. Транспортное обслуживание территории Существующее положение
 Автомобильные дороги По территории проектирования проходят заасфальтированные улицы местного значения и подьезды.
 Сооружения для хранения и обслуживания транспортных средств
 На территории расположены индивидуальные гаражи. Проектное предложение
 Размещение объектов не планируется
 9. Инженерно-техническое обеспечение территории
 9.1. Водоснабжение
 Существующее положение
 На территории квартала расположен водопровод. Проектные решения
 Размещение объектов не планируется.
 9.2. Водоотведение
 Существующее положение
 На территории квартала расположена канализация. Проектные решения
 Размещение объектов не планируется.
 9.3. Теплоснабжение
 Существующее положение
 На территории квартала теплотрасса отсутствует. Проектные решения
 Размещение объектов не планируется.
 9.4. Газоснабжение
 Существующее положение
 На территории квартала расположен газопровод среднего давления. Проектные решения
 На территории планируется «Проектирование и строительство распределительного газопровода среднего давления к индивидуальному жилому дому по адресу: Новгородская обл., г. Боровичи, пер. Горный д.7».
 Охранные зоны сетей газопровода обеспечены.
 9.5. Электроснабжение
 Существующее положение
 По рассматриваемой территории проходит ЛЭП 35кВ. Проектные решения
 Размещение объектов не планируется
 9.6. Сети связи
 На территории квартала расположены сети связи. Проектные решения
 Размещение объектов не планируется
 9.6.1. Телефонизация
 Существующее положение
 Территория находится в зоне мобильной сотовой связи
 Проектные решения
 Размещение объектов не планируется
 9.6.2. Радиофикация
 Существующее положение
 Территория не радиофицирована.
 Проектные решения
 Мероприятия по радиофикации не планируются.
 9.6.3. Телевидение
 Проектные решения
 Размещение объектов не планируется
 10. Вертикальная планировка и инженерная подготовка
 Решения по вертикальной планировке территории отображены на «Схеме вертикальной планировки и инженерной подготовки территории»
 11. Технико-экономические показатели
 1. Территория
 1.1 В границах проектирования га 0,3124 0,3124
 1.2 Территории вне границ элементов планировочной структуры га 0,2593 0,2593
 в том числе территорий:
 1.2.1 территории улиц, дорог, площадей, проездов га 0,0935 0,0935
 1.2.2 территории зеленых насаждений озеленения и благоустройства с включением пешеходных дорожек 0 0
 1.2.3 прочие га 0,1658 0,1658
 1.2.4 зеленых насаждений, выполняющих специальные функции 0 0
 1.2.5 тротуаров 0 0

1.2.6 открытых площадок для хранения автомобилей, расположенных в территориях общего пользования 0 0
 1.3 В границах элементов планировочной структуры га 0,0531 в том числе территорий:
 1.3.1 территория жилого дома (жилых домов) 0 0
 1.3.2 территория объектов образования 0 0
 1.3.3 территория объектов коммунального хозяйства 0 0
 1.3.4 территория объектов транспорта (под гаражи и автостоянки) 0 0
 1.3.5 территория промышленных объектов 0 0
 1.3.6 территория объектов торговли 0 0
 1.3.7 территория объектов науки 0 0
 1.3.8 территория объектов бытового обслуживания 0 0
 1.3.9 территория объектов транспорта (за исключением автозаправочных и газонаполнительных станций, предприятий автосервиса, гаражей и автостоянок) 0
 1.3.10 территории общего пользования га 0,0531 0,0531
 1.4 Землепользование:
 1.4.1 Площадь застроенных земельных участков 0
 1.4.2 Площадь формируемых земельных участков га - 0, 0,531
 2. Население чел. - - -
 в том числе - - -
 2.1 Проживающие - - -
 2.2 Работающие - - -
 3. Плотность застройки в границах красных линий м2 общей площади / га - - -
 4. Объекты социально-культурного и коммунально-бытового обслуживания населения
 4.1 Детские дошкольные учреждения * мест - - -
 4.2 Общеобразовательные учреждения * мест - - -
 4.3 Магазины продовольственных товаров м2 торговой площади - - -
 4.4 Магазины непродовольственных товаров м2 торговой площади - - -
 4.5 Предприятия общественного питания мест - - -
 4.6 Предприятия бытового обслуживания рабочее место - - -
 4.7 Раздаточные пункты молочной кухни м2 общей площади - - -
 4.8 Аптеки объект - - -
 4.9 Филиалы сбербанка операционное место - - -
 4.10 Приемные пункты прачечных самообслуживания кг белья в смену - - -
 4.11 Ремонтно-эксплуатационные службы объект - - -
 4.12 Помещения досуга и любительской деятельности м2 нормируемой площади - - -
 4.13 Помещения для физкультурно-оздоровительных занятий населения м2 площади пола - - -
 4.14 Опорный пункт охраны порядка м2 норм, площади - - -
 4.15 Общественные туалеты прибор - - -
 5 Транспортная инфраструктура - - -
 5.1 Протяженность улично-дорожной сети - всего км - - -
 в том числе: - - -
 5.1.1 Магистральные улицы - - -
 из них: - - -
 общегородского значения регулируемого движения - - -
 5.1.2 Проезды - - -
 из них: - - -
 Проезды существующие, обслуживающие внутриквартальную территорию - - -
 Проезды проектные в границах территории общего пользования - - -
 5.2 Протяженность линий общественного пассажирского транспорта - - -
 5.3 Гаражи и стоянки для хранения легковых автомобилей м/мест - - -

Каталог координат поворотных красных точек

Контур 1

Названия пунктов	Дирекционный угол-	Расстояние (м)
X (м)	Y (м)	
1	563634,33	3158741,303
2	137° 31.2'	20,00 563619,577 3158754,812
3	227° 32.5'	9,613 563613,088 3158747,72
4	137° 32.0'	27,494 563592,806 3158766,283
5	228° 39.0'	2,366 563591,243 3158764,507
6	318° 30.3'	47,454 563626,787 3158733,066
1	47° 31.1'	11,169 563634,33 3158741,303
Площадь 285,5 кв.м.		

Контур 2

Названия пунктов	Дирекционный угол-	Расстояние (м)
X (м)	Y (м)	
7	563563,313	3158763,077
8	142° 32.9'	2,046 563561,689 3158764,321
9	232° 32.1'	19,999 563549,524 3158748,447
10	322° 31.6'	0,664 563550,051 3158748,043
7	48° 35.0'	20,047 563563,313 3158763,077
Площадь 27 кв.м.		

Схема расположения элемента планировочной структуры М 1:1300

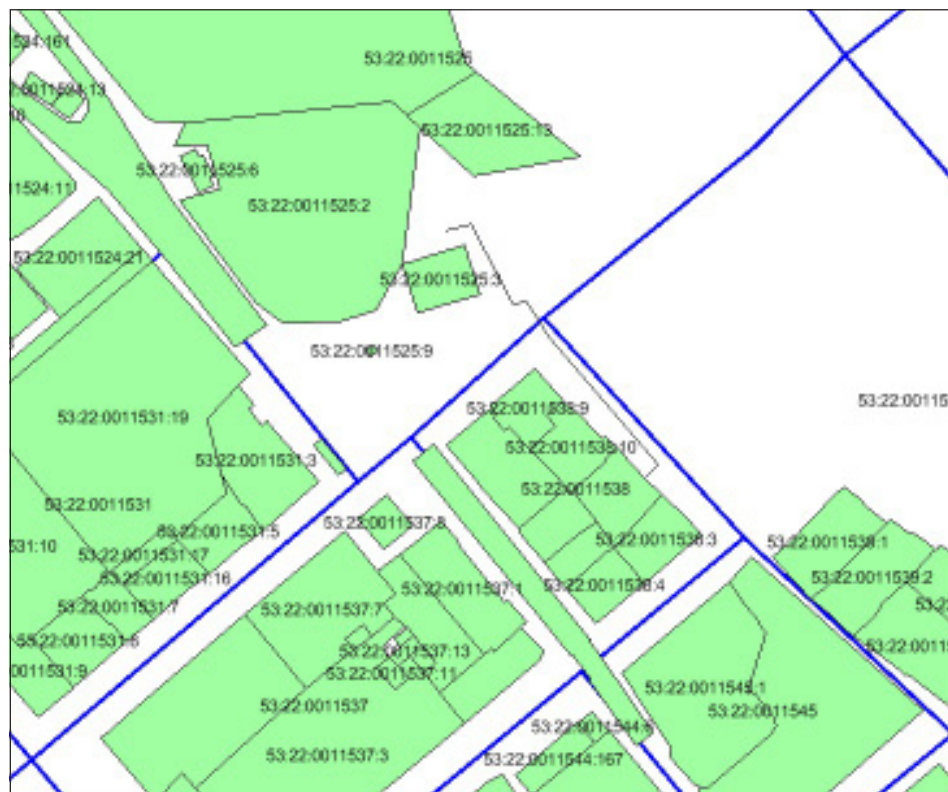


Проект межевания. Том III

Каталог координат поворотных точек границ земельного участка для размещения газопровода

Названия пунктов	Дирекционный угол	Расстояние X Y (м)				
1	562628,598	3157584,032	7	226° 33.2'	8,423	562531,577 3157662,5
2	71° 59.1'	10,771 562631,929 3157594,275	8	316° 33.0'	4	562534,481 3157659,749
3	150° 27.2'	34,963 562601,513 3157611,516	9	46° 33.3'	4,636	562537,669 3157663,115
4	75° 54.1'	4,943 562602,717 3157616,31	10	319° 41.2'	61,137	562584,287 3157623,561
5	146° 52.2'	19,146 562586,684 3157626,774	11	326° 52.4'	16,545	562598,143 3157614,519
6	139° 41.2'	64,673 562537,369 3157668,615	12	255° 54.4'	5,055	562596,912 3157609,616
			13	330° 19.8'	7,502	562627,116 3157592,409
			14	251° 59.1'	7,508	562624,794 3157585,269
			1	341° 59.2'	4	562628,598 3157584,032
Площадь: 531 кв.м.						

Чертеж межевания территории



Проект межевания. Том IV

ТЕХНИЧЕСКОЕ ЗАДАНИЕ НА РАЗРАБОТКУ ПРОЕКТА ПЛАНИРОВКИ (ПРОЕКТ МЕЖЕВАНИЯ В СОСТАВЕ ПРОЕКТА ПЛАНИРОВКИ) ДЛЯ РАЗМЕЩЕНИЯ ОБЪЕКТА «ГАЗОПРОВОД – ВВОД К ИНДИВИДУАЛЬНОМУ ЖИЛОМУ ДОМУ ПО АДРЕСУ: НОВГОРОДСКАЯ ОБЛ., БОРОВИЧСКИЙ Р-Н, Г. БОРОВИЧИ, ПЕР. ГОРНЫЙ, Д. 7»

1. Основание для разработки Заявление о подготовке проекта планировки территории (проекта межевания планировки)
 2. Заказчик Филиал ОАО «Газпром газораспределение Великий Новгород» в г. Боровичи
 3. Исполнитель ООО «Центр инженерного проектирования»
 4. Цели проекта планировки территории Обеспечение устойчивого развития территории.
 Установление границ земельного участка, предназначенного для строительства линейного объекта (газопровода). Установление границ публичных сервитутов (в случае необходимости).
 5. Основная нормативная правовая и методическая база Градостроительный Кодекс Российской Федерации, Земельный Кодекс Российской Федерации, Водный кодекс Российской Федерации, Лесной кодекс Российской Федерации, Федеральный закон от 29 декабря 2004 года № 191-ФЗ «О введении в действие Градостроительного кодекса Российской Федерации», Федеральный закон от 25 октября 2001 года № 137-ФЗ «О введении в действие Земельного кодекса Российской Федерации», Федеральный закон от 10.01.2002 № 7-ФЗ «Об охране окружающей среды», Федеральный закон от 30 марта 1999 года № 52-ФЗ «О санитарно-эпидемиологическом благополучии населения», Федеральный закон от 14 марта 1995 года № 33-ФЗ «Об особо охраняемых природных территориях»
 Федеральный закон от 25 июня 2002 года № 73-ФЗ «Об объектах культурного наследия (памятниках истории и культуры) народов Российской Федерации», Федеральный закон от 24 июля 2007 года № 221-ФЗ «О государственном кадастре недвижимости», Технические регламенты, Постановление Госстроя РФ от 29.10.2002 N 150 «Об утверждении Инструкции о порядке разработки, согласования, экспертизы и утверждения градостроительной документации», в части, не противоречащей Градостроительному кодексу Российской Федерации. Областной закон от 14.03.2007 № 57-ОЗ «О регулировании градостроительной деятельности на территории Новгородской области», Иные законы и нормативные правовые акты Российской Федерации и Новгородской области, касающиеся развития территории.
 СНиП 11-04-2003 «Инструкция о порядке разработки, согласования, экспертизы и утверждения градостроительной документации» (в части, не противоречащей Градостроительному кодексу Российской Федерации), СанПиН 2.2.2.1/2.0.1.1.2000-03 «Санитарно-защитные зоны и санитарная классификация предприятий, сооружений и иных объектов», СНиП 2.06.15-85 «Инженерная защита территории от затопления и подтопления». Иные нормативы и правила.
 6. Базовая градостроительная документация Схема территориального планирования Боровичского муниципального района Генеральный план Боровичского городского поселения. Правила землепользования и застройки Боровичского городского поселения
 7. Территория проектирования Территория расположена в г. Боровичи, Боровичского района Новгородской области
 8. Исходные материалы Технические условия № 356 от 25.08.2015г, выданные ОАО «Газпром газораспределение Великий Новгород»
 Постановление Администрации города Боровичи № 677 от 09.07.2015г. «О предварительном согласовании места размещения объекта»
 9. Состав проектных материалов (в том числе по этапам, при выполнении проекта планировки в несколько этапов) Проект планировки территории включает в себя: чертеж или чертежи планировки территории, на которых отображаются: красные линии; линии, обозначающие дороги, улицы, проезды, линии связи, объекты инженерной и транспортной инфраструктуры, проходы к водным объектам общего пользования и их береговым полосам (при их наличии); границы зон планируемого размещения объектов социальнокультурного и коммунально-бытового назначения, иных объектов капитального строительства (при их наличии); границы зон планируемого размещения объектов федерального значения, объектов регионального значения, объектов местного значения (при их наличии); положения о размещении объектов капитального строительства федерального, регионального или местного значения, а также о характеристиках планируемого развития территории, в том числе плотности и параметрах застройки территории и характеристиках развития систем социального, транспортного обслуживания и инженерно-технического обеспечения, необходимых для развития территории.
 Материалы по обоснованию проекта планировки территории включают в себя материалы в графической форме и пояснительную записку. Материалы по обоснованию проекта планировки территории в графической форме содержат: схему расположения элемента планировочной структуры; схему использования территории в период подготовки проекта планировки территории; схему организации улично-дорожной сети, которая может включать схему размещения парковок (парковочных мест), и схему движения транспорта на соответствующей территории (при их наличии); схему границ территории объектов культурного наследия (при их наличии); схему границ зон с особыми условиями использования территорий (при их наличии); схему вертикальной планировки и инженерной подготовки территории; иные материалы в графической форме для обоснования положений о планировке территории.
 Пояснительная записка должна содержать описание и обоснование положений, касающихся: определения параметров планируемого строительства систем социального, транспортного обслуживания и инженерно-технического обеспечения, необходимых для развития территории; защиты территории от чрезвычайных ситуаций природного и техногенного характера, проведения мероприятий по гражданской обороне и обеспечению пожарной безопасности; иных вопросов планировки территории.
 Графические материалы выполняются на актуализированной топографической основе в масштабе 1:1000 - 1:2000.
 Проект межевания включает в себя чертежи межевания территории, на которых отображаются: красные линии, утвержденные в составе проекта планировки территории; линии отступа от красных линий в целях определения места допустимого размещения зданий, строений, сооружений (при их наличии); границы застроенных земельных участков, в том числе границы земельных участков, на которых расположены линейные объекты; границы формируемых земельных участков, планируемых для предоставления физическим и юридическим лицам для строительства (при их наличии); границы земельных участков, предназначенных для размещения объектов капитального строительства федерального, регионального или местного значения (при их наличии); границы территорий объектов культурного наследия (при их наличии); границы зон с особыми условиями использования территорий (при их наличии); границы зон действия публичных сервитутов (при их наличии).
 Чертежи проекта межевания выполняются в масштабе 1:500 - 1:1000.
 10. Особые условия. Проект планировки территории и материалы передаются заказчику в соответствии с п. 9 Технического задания в 3 экземплярах на бумажной основе и в 1 экз. на CD-диске с удостоверяющим листом соответствия электронной версии бумажному носителю и объема записанной информации, для включения в информационную систему обеспечения градостроительной деятельности Боровичского муниципального района
 11. Проверка документации на соответствие документации территориального планирования, градостроительного зонирования требованиям регламентов, законодательства и нормативно-техническим документам. Согласование проекта осуществляется: С уполномоченным органом исполнительной власти Новгородской области; С органами местного самоуправления поселения, городского округа, применительно к территориям которых разрабатывалась такая документация
 В зависимости от специфики проекта планировки, указанного в ТЗ, и при наличии в составе проекта указанных материалов согласовать с Заказчиком в предварительном порядке:
 Материалы эскиза планировки;
 Чертеж красных линий - до начала разработки проекта межевания
 12. Публичные слушания (проводятся в случае подготовки проекта планировки с учетом положений ст. 46 Градостроительного Кодекса) Публичные слушания проводит Заказчик с участием представителей исполнителя.
 Подготовку и публикацию заключения о результатах публичных слушаний осуществляет заказчик.
 13. Особые условия. Проект планировки территории разрабатывается в два этапа с выделением этапа «Эскиз планировки» (в случае разработки проекта планировки вновь осваиваемой или реконструируемой территории, различного функционального назначения, для которой необходимо формирование новых или изменение (реконструкция) существующих элементов планировочной структуры (кварталов, микрорайонов) и установление параметров их планируемого развития).
 На первом этапе подготовить и согласовать с Заказчиком графические материалы, и соответствующие им разделы пояснительной записки.
 При подготовке проекта выполнить дополнительные работы (с учетом особенностей территории проектирования и специфики интересов заказчика), к числу которых могут относиться следующие: подготовка предложений для внесения изменений и дополнений в градостроительный регламент территориальной зоны (зон), расположенной в границах территории проектирования, в составе Правил землепользования и застройки.
 14. Сроки и этапы разработки проекта В соответствии с календарным планом

Проект планировки совмещённый с проектом межевания территории «Газопровод-ввод к индивидуальному жилому дому по адресу: Новгородская область, г. Боровичи ул. С.Перовской, д.18/9»

(Окончание. Начало на 11-й стр.)

- На территории расположены индивидуальные гаражи.
 Проектное предложение
 Размещение объектов не планируется
 9. Инженерно-техническое обеспечение территории
 9.1. Водоснабжение
 Существующее положение
 На территории квартала расположен водопровод.
 Проектные решения
 Размещение объектов не планируется.
 9.2. Водоотведение
 Существующее положение
 На территории квартала расположена канализация.
 Проектные решения
 Размещение объектов не планируется.
 9.3. Теплоснабжение
 Существующее положение
 На территории квартала теплотрасса отсутствует.
 Проектные решения
 Размещение объектов не планируется.
 9.4. Газоснабжение
 Существующее положение
 На территории квартала расположен газопровод низкого давления.
 Проектные решения
 На территории планируется «Проектирование и строительство распределительного газопровода низкого давления к индивидуальному жилому дому по адресу: Новгородская обл., г. Боровичи, ул. С.Перовской д.18/9».
 Охранные зоны сетей газопровода обеспечены.
 9.5. Электроснабжение
 Существующее положение
 По рассматриваемой территории проходит ЛЭП 35кВ.
 Проектные решения
 Размещение объектов не планируется
 9.6. Сети связи
 На территории квартала расположены сети связи.
 Проектные решения
 Размещение объектов не планируется
 9.6.1. Телефонизация
 Существующее положение
 Территория находится в зоне мобильной сотовой связи
 Проектные решения
 Размещение объектов не планируется
 9.6.2. Радиодификация
 Существующее положение
 Территория не радиодифицирована.
 Проектные решения
 Мероприятия по радиодификации не планируются.
 9.6.3. Телевидение
 Проектные решения
 Размещение объектов не планируется
 10. Вертикальная планировка и инженерная подготовка
 Решения по вертикальной планировке территории отображены на «Схеме вертикальной планировки и инженерной подготовки территории»
 11. Технико-экономические показатели
 1. Территория
 1.1 В границах проектирования га 0,0622 0,0622
 1.2 Территория вне границ элементов планировочной структуры га 0,0577 0,0577
 в том числе территории:
 1.2.1 территории улиц, дорог, площадей, проездов га 0,0139 0,0139
 1.2.2 территории зеленых насаждений озеленения и благоустройства с включением пешеходных дорожек 0 0
 1.2.3 прочие га 0,0438 0,0438
 1.2.4 зеленых насаждений, выполняющих специальные функции 0 0
 1.2.5 тротуаров 0 0
 1.2.6 открытых площадок для хранения автомобилей, расположенных в территориях общего пользования 0 0
 1.3 В границах элементов планировочной структуры га 0,0045 0,0045
 в том числе территории:
 1.3.1 территория жилого дома (жилых домов) 0 0
 1.3.2 территория объектов образования 0 0
 1.3.3 территория объектов коммунального хозяйства 0 0
 1.3.4 территория объектов транспорта (под гаражи и автостоянки) 0 0
 1.3.5 территория промышленных объектов 0 0
 1.3.6 территория объектов торговли 0 0
 1.3.7 территория объектов науки 0 0

- 1.3.8 территория объектов бытового обслуживания 0 0
 1.3.9 территория объектов транспорта (за исключением автозаправочных и газонаполнительных станций, предприятий автосервиса, гаражей и автостоянок) 0
 1.3.10 территории общего пользования га 0,0045 0,0045
 1.4 Землепользование:
 1.4.1 Площадь застроенных земельных участков 0 0
 1.4.2 Площадь формируемых земельных участков га - 0, 0045
 2. Население чел. - -
 в том числе - -
 2.1 Проживающие - -
 2.2 Работающие - -
 3. Плотность застройки в границах красных линий м2 общей площади /га - -
 4. Объекты социально-культурного и коммунально-бытового обслуживания населения
 4.1 Детские дошкольные учреждения * мест - -
 4.2 Общеобразовательные учреждения * мест - -
 4.3 Магазины продовольственных товаров м2 торговой площади - -
 4.4 Магазины непродовольственных товаров м2 торговой площади - -
 4.5 Предприятия общественного питания мест - -
 4.6 Предприятия бытового обслуживания рабочее место - -
 4.7 Раздаточные пункты молочной кухни м2 общей площади - -
 4.8 Аптеки объект - -
 4.9 Филиалы Сбербанка операционное место - -
 4.10 Приемные пункты прачечных самообслуживания кг белья в смену - -
 4.11 Ремонтно-эксплуатационные службы объект - -
 4.12 Помещения досуга и любительской деятельности м2 нормируемой площади - -
 4.13 Помещения для физкультурно-оздоровительных занятий населения м2 площади пола - -
 4.14 Опорный пункт охраны порядка м2 норм, площади - -
 4.15 Общественные туалеты прибор - -
 5 Транспортная инфраструктура - -
 5.1 Протяженность улично-дорожной сети - всего км - -
 в том числе: - -
 5.1.1 Магистральные улицы - -
 из них: - -
 общегородского значения регулируемого движения - -
 5.1.2 Проезды - -
 из них: - -
 Проезды существующие, обслуживающие внутриквартальную территорию - -
 Проезды проектные в границах территории общего пользования - -
 5.2 Протяженность линий общественного пассажирского транспорта - -
 в том числе: - -
 автобус - -
 троллейбус - -
 трамвай - -
 5.3 Гаражи и стоянки для хранения легковых автомобилей м/мест - -
 в том числе: - -
 встроено-пристроенные подземные гаражи в границах земельных участков - -
 открытые автостоянки в границах земельных участков - -
 в открытых стоянках на территориях общего пользования в границах проектирования - -
 стоянки с гаражами боксового типа - -
 6 Инженерно-техническое обеспечение - -
 6.1 Водоотведение куб.м/сут - -
 6.2 Водоотведение - -
 6.2.1 хозяйственно-бытовые стоки куб.м/сут - -
 6.2.2 поверхностные стоки куб.м/сут - -
 6.3 Электропотребление кВтА - -
 6.4 Расход газа МДЖ в год - -
 6.5 Общее потребление тепла на отопление, вентиляцию, горячее водоснабжение МВт - -

Каталог координат поворотных красных точек

Контур 1

Названия пунктов	Дирекционный угол	Расстояние (м)
X (м)	Y (м)	
1	563757,66	3157534,189
2	52° 27.3' 20	563769,847 3157550,046
3	142° 27.1' 10,725	563761,344 3157556,582
4	232° 09.9' 20	563749,076 3157540,786
1	322° 27.4' 10,826	563757,66 3157534,189

Площадь 216 кв.м.

Схема расположения элемента планировочной структуры М 1:1300




Схема использования территории в период подготовки проекта планировки

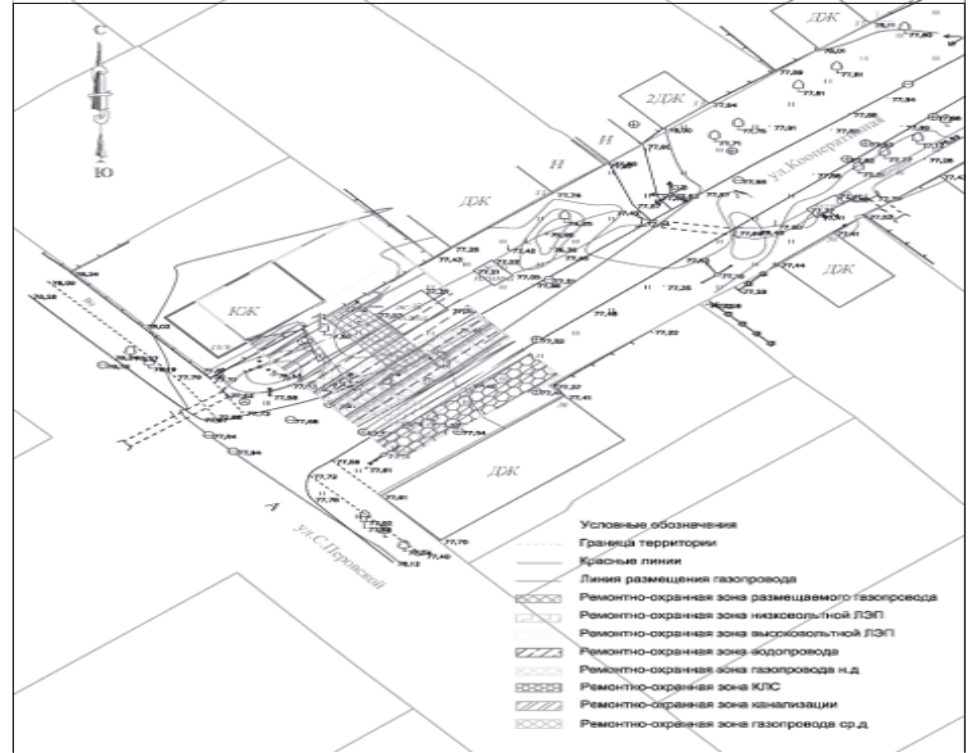


Проект межевания. Том III

Каталог координат поворотных точек границ земельного участка для размещения газопровода

Названия пунктов	Дирекционный угол	Расстояние X Y (м)	Площадь: 45 кв.м.
1	563754,458	3157546,778	
2	52° 18.7'	4,001	563756,904 3157549,944
3	142° 19.6'	10,95	563748,237 3157556,636
4	232° 18.7'	4,001	563745,791 3157553,47
1	322° 19.6'	10,95	563754,458 3157546,778

Чертеж межевания территории



Проект межевания. Том IV

ТЕХНИЧЕСКОЕ ЗАДАНИЕ НА РАЗРАБОТКУ ПРОЕКТА ПЛАНИРОВКИ (ПРОЕКТ МЕЖЕВАНИЯ В СОСТАВЕ ПРОЕКТА ПЛАНИРОВКИ) ДЛЯ РАЗМЕЩЕНИЯ ОБЪЕКТА «ГАЗОПРОВОД – ВВОД К ИНДИВИДУАЛЬНОМУ ЖИЛОМУ ДОМУ ПО АДРЕСУ: НОВГОРОДСКАЯ ОБЛ., БОРОВИЧСКИЙ Р-Н, Г.БОРОВИЧИ, УЛ. СОФЬИ ПЕРОВСКОЙ, Д. 18/9»

- Основание для разработки Заявления о подготовке проекта планировки территории (проекта межевания планировки)
- Заказчик Филиал ОАО «Газпром газораспределение Великий Новгород» в г. Боровичи
- Исполнитель ООО «Центр инженерного проектирования»
- Цели проекта планировки территории Обеспечение устойчивого развития территорий.

Установление границ земельного участка, предназначенного для строительства линейного объекта (газопровода). Установление границ публичных сервитутов (в случае необходимости).

5. Основан нормативная правовая и методическая база Градостроительный Кодекс Российской Федерации, Земельный Кодекс Российской Федерации, Водный кодекс Российской Федерации, Лесной кодекс Российской Федерации, Федеральный закон от 29 декабря 2004 года № 191-ФЗ «О введении в действие Градостроительного кодекса Российской Федерации», Федеральный закон от 25 октября 2001 года № 137-ФЗ «О введении в действие Земельного кодекса Российской Федерации», Федеральный закон от 10.01.2002 № 7-ФЗ «Об охране окружающей среды», Федеральный закон от 30 марта 1999 года № 52-ФЗ «О санитарно-эпидемиологическом благополучии населения», Федеральный закон от 14 марта 1995 года № 33-ФЗ «Об особо охраняемых природных территориях» Федеральный закон от 25 июня 2002 года № 73-ФЗ «Об объектах культурного наследия (памятниках истории и культуры) народов Российской Федерации», Федеральный закон от 24 июля 2007 года № 221-ФЗ «О государственном кадастре недвижимости», Технические регламенты, Постановление Госстроя РФ от 29.10.2002 N 150 «Об утверждении Инструкции о порядке разработки, согласования, экспертизы и утверждения градостроительной документации», в части, не противоречащей Градостроительному кодексу Российской Федерации. Областной закон от 14.03.2007 № 57-ОЗ «О регулировании градостроительной деятельности на территории Новгородской области», Иные законы и нормативные правовые акты Российской Федерации и Новгородской области, касающиеся развития территории.

СНиП 11-04-2003 «Инструкция о порядке разработки, согласования, экспертизы и утверждения градостроительной документации» (в части, не противоречащей Градостроительному кодексу Российской Федерации), СанПиН 2.2.2.1/2.0.1.1.1200-03 «Санитарно-защитные зоны и санитарная классификация предприятий, сооружений и иных объектов», СНиП 2.06.15-85 «Инженерная защита территории от затопления и подтопления». Иные нормативы и правила.

6. Базовая градостроительная документация Схема территориального планирования Боровичского муниципального района Генеральный план Боровичского городского поселения. Правила землепользования и застройки Боровичского городского поселения

7. Территория проектирования Территория расположена в г.Боровичи, Боровичского района Новгородской области

8. Исходные материалы Технические условия № 356 от 25.08.2015г, выданные ОАО «Газпром газораспределение Великий Новгород» Постановление Администрации города Боровичи № 677 от 09.07.2015г. «О предварительном согласовании места размещения объекта»

9. Состав проектных материалов (в том числе по этапам, при выполнении проекта планировки в несколько этапов) Проект планировки территории включает в себя: чертеж или чертежи планировки территории, на которых отображаются: красные линии; линии, обозначающие дороги, улицы, проезды, линии связи, объекты инженерной и транспортной инфраструктуры, проходы к водным объектам общего пользования и их береговым полосам (при их наличии); границы зон планируемого размещения объектов социальнокультурного и коммунально-бытового назначения, иных объектов капитального строительства (при их наличии); границы зон планируемого размещения объектов федерального значения, объектов регионального значения, объектов местного значения (при их наличии); положения о размещении объектов капитального строительства федерального, регионального или местного значения, а также о характеристиках планируемого развития территории, в том числе плотности и параметрах застройки территории и характеристиках развития систем социального, транспортного обслуживания и инженерно-технического обеспечения, необходимых для развития территории.

Материалы по обоснованию проекта планировки территории включают в себя материалы в графической форме и пояснительную записку. Материалы по обоснованию проекта планировки территории в графической форме содержат: схему расположения элемента планировочной структуры; схему использования территории в период подготовки проекта планировки территории; схему организации улично-дорожной сети, которая может включать схему размещения парковок (парковочных мест), и схему движения транспорта на соответствующей территории (при их наличии); схему границ территорий объектов культурного наследия (при их наличии); схему границ зон с особыми условиями использования территорий (при их наличии); схему вертикальной планировки и инженерной подготовки территории; иные материалы в графической форме для обоснования положений о планировке территории.

Пояснительная записка должна содержать описание и обоснование положений, касающихся: определения параметров планируемого строительства систем социального, транспортного обслуживания и инженерно-технического обеспечения, необходимых для развития территории;

защиты территории от чрезвычайных ситуаций природного и техногенного характера, проведения мероприятий по гражданской обороне и обеспечению пожарной безопасности; иных вопросов планировки территории.

Графические материалы выполняются на актуализированной топографической основе в масштабе 1:1000 - 1:2000.

Проект межевания включает в себя чертежи межевания территории, на которых отображаются: красные линии, утвержденные в составе проекта планировки территории; линии отступа от красных линий в целях определения места допустимого размещения зданий, строений, сооружений (при их наличии); границы застроенных земельных участков, в том числе границы земельных участков, на которых расположены линейные объекты; границы формируемых земельных участков, планируемых для предоставления физическим и юридическим лицам для строительства (при их наличии); границы земельных участков, предназначенных для размещения объектов капитального строительства федерального, регионального или местного значения (при их наличии); границы территорий объектов культурного наследия (при их наличии); границы зон с особыми условиями использования территорий (при их наличии); границы зон действия публичных сервитутов (при их наличии).

Чертежи проекта межевания выполняются в масштабе 1:500 - 1:1000.

10. Проектные материалы, передаваемые Заказчику Проектные материалы передаются заказчику в соответствии с п. 9 Технического задания в 3 экземплярах на бумажной основе и в 1 экз. на CD-диске с удостоверяющим листом соответствия электронной версии бумажному носителю и объема записанной информации, для включения в информационную систему обеспечения градостроительной деятельности Боровичского муниципального района

11. Проверка документации на соответствие документации территориального планирования, градостроительного зонирования требованиям регламентов, законодательства и нормативно-техническим документам. Согласование проекта осуществит: С уполномоченным органом исполнительной власти Новгородской области; С органами местного самоуправления поселения, городского округа, применительно к территориям которых разрабатывалась такая документация

В зависимости от специфики проекта планировки, указанного в ТЗ, и при наличии в составе проекта указанных материалов согласовать с Заказчиком в предварительном порядке:

Материалы эскиза планировки;

Чертеж красных линий - до начала разработки проекта межевания

12. Публичные слушания (проводятся в случае подготовки проекта планировки с учетом положений ст. 46 Градостроительного Кодекса) Публичные слушания проводит Заказчик с участием представителей исполнителя.

Подготовку и публикацию заключения о результатах публичных слушаний осуществляет заказчик.

13. Особые условия. Проект планировки разработать в два этапа с выделением этапа «Эскиз планировки» (в случае разработки проекта планировки вновь осваиваемой или реконструируемой территории, различного функционального назначения, для которой необходимо формирование новых или изменение (реконструкция) существующих элементов планировочной структуры (кварталов, микрорайонов) и установление параметров их планировочного развития).

На первом этапе подготовить и согласовать с Заказчиком графические материалы, и соответствующие им разделы пояснительной записки.

При подготовке проекта выполнить дополнительные работы (с учетом особенностей территории проектирования и специфики интересов заказчика), к числу которых могут относиться следующие:

подготовка предложений для внесения изменений и дополнений в градостроительный регламент территориальной зоны (зон), расположенной в границах территории проектирования, в составе Правил землепользования и застройки).

14. Сроки и этапы разработки проекта В соответствии с календарным планом

Заключение о результатах публичных слушаний по вопросу предоставления разрешения на условно разрешенный вид использования земельного участка

22.09.2016 город Боровичи
Место проведения обсуждения: Новгородская обл., г. Боровичи, ул. Коммунарная, 48, зал заседания.

но к которому запрашивается разрешение, о проведении публичных слушаний по вопросу предоставления разрешения на условно разрешенный вид использования;

Распоряжение Администрации Боровичского муниципального района

23.09.2016 № 174-рз г.Боровичи

О внесении изменений в план подготовки документов стратегического планирования Боровичского муниципального района

В соответствии со статьей 47 Федерального закона от 28 июня 2014 года № 172-ФЗ «О стратегическом планировании в РФ»:

Заместитель Главы администрации района Н.А. КОНДРАТЬЕВА.

Постановление Администрации Боровичского муниципального района

16.09.2016 № 2287 г.Боровичи

О внесении изменений в постановление Администрации муниципального района от 15.02.2011 № 220

Администрация Боровичского района ПОСТАНОВЛЯЕТ:
1. Внести изменения в постановление Администрации муниципального района от 15.02.2011 № 220 «Об организации обучения населения Боровичского муниципального района в области гражданской обороны»;

Глава муниципального района М.М. КОСТЮХИНА.

Постановление Администрации Боровичского муниципального района

22.09.2016 № 2341 г.Боровичи

О внесении изменения в Перечень муниципальных программ района

Администрация Боровичского муниципального района ПОСТАНОВЛЯЕТ:
1. Внести изменение в Перечень муниципальных программ Боровичского муниципального района, утвержденный постановлением Администрации Боровичского муниципального района от 10.10.2013 № 2197 (в редакции от 08.04.2016 № 753), изложив графу 5 строки 5 в редакции «отдел архитектуры и градостроительства Администрации муниципального района».

Заместитель Главы администрации района Н.А. КОНДРАТЬЕВА.

Постановление Администрации Боровичского муниципального района

22.09.2016 № 2342 г.Боровичи

О внесении изменения в Перечень муниципальных программ города Боровичи

Администрация Боровичского муниципального района ПОСТАНОВЛЯЕТ:
1. Внести изменение в Перечень муниципальных программ города Боровичи, утвержденный постановлением Администрации муниципального района от 09.10.2014 № 2717 (в редакции от 08.04.2016 № 754), изложив строку 5 в редакции: «Развитие архитектуры и градостроительства в городе Боровичи на 2015-2017 годы» «Организация разработки и корректировки документации территориального планирования и территориального зонирования 2015-2017 годы отдел архитектуры и градостроительства Администрации муниципального района»;

Заместитель Главы администрации района Н.А. КОНДРАТЬЕВА.

Постановление Администрации Боровичского муниципального района

26.09.2016 № 2354 г.Боровичи

О проверке готовности теплоснабжающих организаций к работе в отопительном периоде 2016/2017 года

В соответствии со статьей 20 Федерального закона от 27 июля 2010 года № 190-ФЗ «О теплоснабжении», приказом Министерства энергетики Российской Федерации от 12 марта 2013 года № 103 «Об утверждении Правил оценки готовности к отопительному периоду», Уставом Боровичско-го района Администрация Боровичского муниципального района ПОСТАНОВЛЯЕТ:

Первый заместитель Главы администрации района В.Н. СЮГИН.

ПЛАН проведения проверки готовности теплоснабжающих организаций Боровичского муниципального района и г.Боровичи к работе в отопительном периоде 2016/2017 года

- ООО «ТК Новгородская» Боровичский район теплоснабжения 26.09.2016 28.09.2016 в соответствии с пунктом 13 раздела III приказа Мини-стерства энергетики Российской Федерации от 12 марта 2013 года № 103 «Об утверждении Правил оценки готовности к отопительному периоду»

Постановление Администрации Боровичского муниципального района

14.09.2016 № 2268 г.Боровичи

О внесении изменений в административный регламент по предоставлению Администрацией Боровичского муниципального района муниципальной услуги «Предоставление информации об объектах культурного наследия регионального или местного (муниципального) значения, находящихся на территории Боровичского муниципального района и включенных в единый государственный реестр объектов культурного наследия (памятников истории и культуры) народов РФ»

В соответствии с Правилами разработки и утверждения административных регламентов предоставлен муниципальных (государственных) услуг Администрацией Боровичского муниципального района, утвержденными постановлением Администрации муниципального района от 16.02.2012 № 271 (в редакции от 27.07.2015 № 1593), Администрация Боровичского муниципального района ПОСТАНОВЛЯЕТ:

1. Внести изменения в административный регламент по предоставлению Администрацией Боровичского муниципального района муниципальной услуги «Предоставление информации об объектах культурного наследия регионального или местного (муниципального) значения, находящихся на территории Боровичского муниципального района и включенных в единый государственный реестр объектов культурного наследия (памятников истории и культуры) народов Российской Федерации» (далее Административный регламент), утвержденный постановлением Администрации муниципального района от 26.06.2012 № 1238:

1.3.2. Способы и порядок получения информации о правилах предоставления муниципальной услуги:

Информацию о правилах предоставления муниципальной услуги заявитель может получить следующими способами:

лично;

посредством телефонной, факсимильной связи;

посредством электронной связи;

посредством почтовой связи;

на информационных стендах в помещениях Комитета, МФЦ;

на информационно-телекоммуникационных сетях общего пользования;

на официальном сайте Администрации Боровичского муниципального района, МФЦ;

на Едином портале государственных и муниципальных услуг (функций) Новгородской области;

на Портале государственных и муниципальных услуг (функций) Новгородской области.

1.3.3. Информация о правилах предоставления муниципальной услуги, а также настоящий Административный регламент и муниципальный реестр объектов культурного наследия размещаются:

на информационных стендах Комитета, МФЦ;

в средствах массовой информации;

на официальном Интернет-сайте Администрации Боровичского муниципального района, МФЦ;

на Едином портале государственных и муниципальных услуг (функций) Новгородской области.

1.3.4. Информирование по вопросам предоставления муниципальной услуги осуществляется специалистами Комитета, ответственными за информирование.

Специалисты Комитета, ответственные за информирование, определяются должностными инструкциями специалистов Комитета, которые размещаются на официальном Интернет-сайте и на информационном стенде Комитета.

1.3.5. Информирование о правилах предоставления муниципальной услуги осуществляется по следующим вопросам:

место нахождения Комитета, МФЦ;

муниципальные службы Комитета, уполномоченные предоставлять муниципальную услугу, и номера контактных телефонов;

график работы Комитета, МФЦ;

адреса Интернет-сайтов Администрации Боровичского муниципального района, МФЦ;

адреса электронной почты Комитета, МФЦ;

нормативные правовые акты по вопросам предоставления муниципальной услуги, в том числе настоящий Административный регламент (наименование, номер, дата принятия нормативного правового акта);

ход предоставления муниципальной услуги;

административные процедуры предоставления муниципальной услуги;

срок предоставления муниципальной услуги;

порядок и формы контроля за предоставлением муниципальной услуги;

основания для отказа в предоставлении муниципальной услуги;

досудебный и судебный порядок обжалования действий (бездействия) должностных лиц Администрации Боровичского муниципального района и муниципальных служащих Комитета, ответственных за предоставление муниципальной услуги, а также решений, принятых в ходе предоставления муниципальной услуги;

иная информация о деятельности Комитета в соответствии с Федеральным законом от 9 февраля 2009 года № 8ФЗ «Об обеспечении доступа к информации о деятельности государственных органов и органов местного самоуправления».

1.3.6. Информирование (консультирование) осуществляется специалистами Комитета (МФЦ), ответственными за информирование, при обращении заявителей за информацией лично, по телефону, посредством почты или электронной почты.

Информирование проводится на русском языке в форме индивидуального и публичного информирования.

1.3.6.1. Индивидуальное устное информирование осуществляется специалистами Комитета, ответственными за информирование, при обращении заявителей за информацией лично или по телефону.

Специалист, ответственный за информирование, принимает все необходимые меры для предоставления полного и оперативного ответа на поставленные вопросы, в том числе с привлечением других сотрудников.

Если для подготовки ответа требуется продолжительное время, специалист, ответственный за информирование, может предложить заявителю обратиться за необходимой информацией в письменном виде либо предложить возможность повторного консультирования по телефону через определенный промежуток времени, а также возможность ответного звонка специалиста, ответственного за информирование, заявителю для разъяснения.

При ответе на телефонные звонки специалист, ответственный за информирование, должен назвать фамилию, имя, отчество, занимаемую должность и наименование Комитета.

Устное информирование должно проводиться с учетом требований официального делового стиля речи. Во время разговора необходимо произносить слова четко, избегать «параллельных разговоров» с окружающими людьми и не прерывать разговор по причине поступления звонка на другой аппарат. В конце информирования специалист, ответственный за информирование, должен кратко подвести итоги и перечислить меры, которые необходимо принять (кто именно, когда и что должен сделать).

1.3.6.2. Индивидуальное письменное информирование осуществляется в виде письменного ответа на обращение заинтересованного лица, электронной почтой в зависимости от способа обращения заявителя за информацией.

Ответ на заявление представляется в простой, четкой форме, с указанием фамилии, имени, отчества, номера телефона исполнителя и подписывается руководителем Комитета.

1.3.6.3. Публичное устное информирование осуществляется посредством привлечения средств массовой информации – радио, телевидения. Выступлению руководителя и специалистов Комитета, ответственных за информирование, по радио и телевидению согласовываются с Главой Боровичского муниципального района.

1.3.6.4. Публичное письменное информирование осуществляется путем публикации информационных материалов о правилах предоставления муниципальной услуги, а также настоящего Административного регламента и муниципального реестра объектов культурного наследия в средствах массовой информации;

на официальном Интернет-сайте;

на Едином портале государственных и муниципальных услуг (функций) Новгородской области;

на Портале государственных и муниципальных услуг (функций) Новгородской области;

на информационных стендах Комитета, МФЦ.

Тексты информационных материалов печатаются удобным для чтения шрифтом (размер шрифта не менее № 14), без исправлений, наиболее важные положения выделаются другим шрифтом (не менее № 18). В случае оформления информационных материалов в виде брошюры требования к размеру шрифта могут быть снижены (не менее № 10).»;

«2.5. Перечень нормативных правовых актов, регулирующих отношения, возникающие в связи с предоставлением муниципальной услуги

Предоставление муниципальной услуги осуществляется в соответствии со следующими нормативными правовыми актами:

Конституцией Российской Федерации («Российская газета», № 7, 21.01.2009);

Федеральным законом от 25 июня 2002 года № 73ФЗ «Об объектах культурного наследия (памятников истории и культуры) народов Российской Федерации» (Собрание законодательства Российской Федерации, 2002, № 26, ст.2519; 2004, № 35, ст.3607; 2005, № 23, ст.2203; 2006, № 1, ст.10; 2007, № 1, ст.21; № 43, ст.5084; № 46, ст.5554; 2008, № 20, ст.2251; № 30 (часть II), ст.3616; 2009, № 51, ст.6150);

Федеральным законом от 27 июля 2006 года № 152ФЗ «О персональных данных» (Собрание законодательства Российской Федерации, 2006, № 31 (1 часть), ст.3451);

Федеральным законом от 27 июля 2010 года № 210ФЗ «Об организации предоставления государственных и муниципальных услуг» («Российская газета» № 168 от 30.07.2010);

приказом Министерства культуры Российской Федерации от 3 октября 2001 года № 954 «Об утверждении Положения о едином государственном реестре объектов культурного наследия (памятников истории и культуры) народов Российской Федерации» («Бюллетень нормативных актов федеральных органов исполнительной власти», № 4, 23.01.2002);

областным законом от 05.01.2004 № 226ОЗ «Об объектах культурного наследия (памятниках истории и культуры) на территории Новгородской области» (газета «Новгородские ведомости» от 21.01.2004, 12.12.2007, 17.07.2007, 11.04.2006, 15.06.2005);

Положением о комитете культуры и туризма Администрации Боровичского муниципального района, утвержденным решением Думы муниципального района от 26.09.2013 № 261.»;

«2.6.1. Перечень документов, которые заявитель должен представить самостоятельно:

1) заявление о предоставлении информации об объектах культурного наследия, находящихся на территории Боровичского муниципального района и включенных в единый государственный реестр объектов культурного наследия (памятников истории и культуры) народов Российской Федерации (Приложение №№ 1, 2 к настоящему Административному регламенту);

2) по своему желанию заявитель может представить иные документы, которые, по его мнению, имеют значение для предоставления муниципальной услуги;

3) согласие на обработку персональных данных заявителя (Приложение № 7 к настоящему Административному регламенту).»;

1.2. Дополнить Административный регламент Приложением № 7 следующего содержания:

«Приложение № 7

к Административному регламенту по предоставлению муниципальной услуги

«Предоставление информации об объектах культурного наследия регионального или местного (муниципального) значения, находящихся на территории Боровичского муниципального района и включенных в единый государственный реестр объектов культурного наследия (памятников истории и культуры) народов РФ»

ОБРАЗЦЕ СОГЛАСИЯ

Председателю комитета культуры и туризма Администрации Боровичского муниципального района

СОГЛАСИЕ на обработку персональных данных

установлено законодательством Российской Федерации.

2. Опубликовать постановление в приложении к газете «Красная искра» - «Официальный вестник» и разместить на официальном сайте Администрации Боровичского муниципального района.

Заместитель Главы администрации района И.А. ШУНЕВИЧ.

Постановление Администрации Боровичского муниципального района

14.09.2016 № 2269 г.Боровичи

О внесении изменений в административный регламент по предоставлению Администрацией Боровичского муниципального района муниципальной услуги «Предоставление информации о проведении ярмарок, выставок народного творчества, ремесел на территории Боровичского муниципального района»

В соответствии с Правилами разработки и утверждения административных регламентов предоставлен муниципальных (государственных) услуг Администрации Боровичского муниципального района, утвержденными постановлением Администрации муниципального района от 16.02.2012 № 271 (в редакции от 27.07.2015 № 1593), Администрация Боровичского муниципального района ПОСТАНОВЛЯЕТ:

1. Внести изменения в административный регламент по предоставлению Администрацией Боровичского муниципального района муниципальной услуги «Предоставление информации о проведении ярмарок, выставок народного творчества, ремесел на территории Боровичского муниципального района», утвержденный постановлением Администрации муниципального района от 19.04.2013 № 808:

1.1. Изложить пункты 1.3, 2.5, 2.6 в редакции:
 1.3.1. Требования к порядку информирования о предоставлении муниципальной услуги:
 Место нахождения Комитета культуры и туризма Администрации Боровичского муниципального района (далее Комитет): 174411, Новгородская обл., г.Боровичи, пл.Володарского, д.32, каб. № 4.
 Почтовый адрес Комитета: 174411, Новгородская обл., г.Боровичи, пл.Володарского, д.32.
 Телефон/факс: 8(81664) 41799, 40427/41557.
 Адрес электронной почты: kultura@boradmin.ru.
 Телефон для информирования по вопросам, связанным с предоставлением муниципальной услуги: 8(81664) 41799, 40427.
 Адрес официального сайта Администрации Боровичского муниципального района в информационно-телекоммуникационной сети общего пользования «Интернет» (далее Интернетсайт): www.boradmin.ru.
 Адрес Единого портала государственных и муниципальных услуг (функций): www.gosuslugi.ru.
 Адрес Портала государственных и муниципальных услуг (функций) области: http://pgu.nov.ru.
 Место нахождения офисов многофункционального центра предоставления государственных и муниципальных услуг, с которым заключено соглашение о взаимодействии (далее МФЦ):
 почтовый адрес МФЦ: 174404, Новгородская обл., г.Боровичи, ул.Вышневолоцкая, д.48.
 Телефон/факс МФЦ: 8(81664) 25725, 25715.
 Адрес электронной почты МФЦ: MFC borovich@mail.ru.
 График работы Комитета с заявителями:

понедельник	неприемный день;
вторник	неприемный день;
среда	с 10.00 до 12.00;
четверг	неприемный день;
пятница	неприемный день;
суббота	выходной день;
воскресенье	выходной день.

1.3.2. Информация о месте нахождения и графике работы учреждений культуры, участвующих в предоставлении муниципальной услуги, представлены в Приложении № 1 к настоящему Административному регламенту.

1.3.3. Способы и порядок получения информации о правилах предоставления муниципальной услуги:

Информацию о правилах предоставления муниципальной услуги заявитель может получить следующими способами:
 лично;
 посредством телефонной, факсимильной связи;
 посредством электронной связи;
 посредством почтовой связи;

на информационных стендах в помещениях Комитета, МФЦ;
 в информационно-телекоммуникационных сетях общего пользования:
 на официальном сайте Администрации Боровичского муниципального района, МФЦ;
 на Едином портале государственных и муниципальных услуг (функций);
 на Портале государственных и муниципальных услуг (функций) Новгородской области.

1.3.4. Информация о правилах предоставления муниципальной услуги, а также настоящий Административный регламент и муниципальный правовой акт об его утверждении размещается:

на информационных стендах Комитета, МФЦ;
 в средствах массовой информации;
 на официальном Интернетсайте Администрации Боровичского муниципального района, МФЦ;
 на Едином портале государственных и муниципальных услуг (функций);
 на Портале государственных и муниципальных услуг (функций) Новгородской области.

1.3.5. Информирование по вопросам предоставления муниципальной услуги осуществляется специалистами Комитета, ответственными за информирование.

Специалисты Комитета, ответственные за информирование, определяются должностными инструкциями специалистов Комитета, которые размещаются на официальном Интернетсайте и на информационном стенде Комитета.

1.3.6. Информирование о правилах предоставления муниципальной услуги осуществляется по следующим вопросам:

место нахождения Комитета, учреждений культуры, МФЦ;
 муниципальные службы Комитета, уполномоченные предоставлять муниципальную услугу, и номера контактных телефонов;
 график работы Комитета, учреждений культуры, МФЦ;
 адреса Интернетсайтов Администрации Боровичского муниципального района, МФЦ;
 адреса электронной почты Комитета, учреждений культуры, МФЦ;
 нормативные правовые акты по вопросам предоставления муниципальной услуги, в том числе настоящий Административный регламент (наименование, номер, дата принятия нормативного правового акта);
 ход предоставления муниципальной услуги;
 административные процедуры предоставления муниципальной услуги;
 срок предоставления муниципальной услуги;
 порядок и формы контроля за предоставлением муниципальной услуги;
 основания для отказа в предоставлении муниципальной услуги;
 досудебный и судебный порядок обжалования действий (бездействия) должностных лиц Администрации Боровичского муниципального района и муниципальных служащих Комитета, ответственных за предоставление муниципальной услуги, а также решений, принятых в ходе предоставления муниципальной услуги;
 иная информация о деятельности Комитета в соответствии с Федеральным законом от 9 февраля 2009 года № 80ФЗ «Об обеспечении доступа к информации о деятельности государственных органов и органов местного самоуправления».

1.3.7. Информирование (консультирование) осуществляется специалистами Комитета (МФЦ), ответственными за информирование, при обращении заявителей за информацией лично, по телефону, посредством почты или электронной почты.

Информирование проводится на русском языке в форме индивидуального и публичного информирования.

1.3.7.1. Индивидуальное устное информирование осуществляется специалистами Комитета, ответственными за информирование, при обращении заявителей за информацией лично или по телефону.

Специалист, ответственный за информирование, принимает все необходимые меры для предоставления полного и оперативного ответа на поставленные вопросы, в том числе с привлечением других сотрудников.

Если для подготовки ответа требуется продолжительное время, специалист, ответственный за информирование, может предложить заявителям обратиться за необходимой информацией в письменном виде либо предложить возможность повторного консультирования по телефону через определенный промежуток времени, а также возможность ответного звонка специалиста, ответственного за информирование, заявителю для разъяснения.

При ответе на телефонные звонки специалист, ответственный за информирование, должен назвать фамилию, имя, отчество, занимаемую должность и наименование Комитета.

Устное информирование должно проводиться с учетом требований официального делового стиля речи. Во время разговора необходимо произносить слова четко, избегать «параллельных разговоров» с окружающими людьми и не прерывать разговор по причине поступления звонка на другой аппарат. В конце информирования специалист, ответственный за информирование, должен кратко подвести итоги и перечислить меры, которые необходимо принять (кто именно, когда и что должен сделать).

1.3.7.2. Индивидуальное письменное информирование осуществляется в виде письменного ответа на обращение заинтересованного лица, электронной почтой в зависимости от способа обращения заявителя за информацией.

Ответ на заявление представляется в простой, четкой форме, с указанием фамилии, имени, отчества, номера телефона исполнителя и подписывается руководителем Комитета.

1.3.7.3. Публичное устное информирование осуществляется посредством привлечения средств массовой информации – радио, телевидения.

Выступления руководителя и специалистов Комитета, ответственных за информирование, по радио и телевидению согласовываются с Главой Боровичского муниципального района.

1.3.7.4. Публичное письменное информирование осуществляется путем публикации информационных материалов о правилах предоставления муниципальной услуги, а также настоящего Административного регламента и муниципального правового акта об его утверждении:

в средствах массовой информации;
 на официальном Интернетсайте;
 на Едином портале государственных и муниципальных услуг (функций);
 на Портале государственных и муниципальных услуг (функций) Новгородской области;
 на информационных стендах Комитета, МФЦ.
 Тексты информационных материалов печатаются удобным для чтения шрифтом (размер шрифта не менее № 14), без исправлений, наиболее важные положения выделяются другим шрифтом (не менее № 18). В случае оформления информационных материалов в виде брошюр требования к размеру шрифта могут быть снижены (не менее № 10.);

«2.5. Перечень нормативных правовых актов, регулирующих отношения, возникающие в связи с предоставлением муниципальной услуги

Отношения, возникающие в связи с предоставлением муниципальной услуги, регулируются следующими нормативными правовыми актами:

Конституцией Российской Федерации (Собрание законодательства Российской Федерации, 2009, № 4, ст. 445);
 Федеральным законом от 6 октября 2003 года № 131ФЗ «Об общих принципах организации местного самоуправления в Российской Федерации» («Российская газета» № 202 от 08.10.2003);

Законом Российской Федерации от 9 октября 1992 года № 36121 «Основы законодательства РФ о культуре» (Ведомости Съезда народных депутатов Российской Федерации и Верховного Совета Российской Федерации от 19.11.1992);

Федеральным законом от 27 июля 2010 года № 210ФЗ «Об организации предоставления государственных и муниципальных услуг» (опубликован «Собрание законодательства РФ», 02.08.2010, № 31, ст.4179);

Указом Президента Российской Федерации от 31 декабря 1993 года № 2334 «О дополнительных гарантиях прав граждан на информацию» (опубликован «Собрание актов Президента и Правительства РФ», 10.01.1994);

положением о комитете культуры и туризма Администрации Боровичского муниципального района, утвержденным решением Думы муниципального района от 26.09.2013 № 261;

иными федеральными законами, соглашениями федеральных органов исполнительной власти и органов государственной власти Новгородской области, другими областными законами, а также иными нормативными правовыми актами Российской Федерации и органов государственной власти Новгородской области, муниципальными правовыми актами Боровичского муниципального района, городского и сельских поселений.»

«2.6. Исчерпывающий перечень документов, необходимых в соответствии с законодательными или иными нормативными правовыми актами для предоставления муниципальной услуги и услуг, которые являются необходимыми и обязательными для предоставления муниципальной услуги, подлежащих представлению заявителем, способы их получения заявителем, в том числе в электронной форме

Для предоставления муниципальной услуги заявитель подает заявление о предоставлении муниципальной услуги по форме, указанной в Приложении № 5 к настоящему Административному регламенту, с приложением следующих документов:

1) документ, удостоверяющий личность заявителя (представителя заявителя);

2) согласие на обработку персональных данных заявителя (Приложение № 6 к настоящему Административному регламенту).»;

1.2. Дополнить приложение № 6 следующего содержания:

«Приложение № 6 к Административному регламенту по предоставлению муниципальной услуги «Предоставление информации о проведении ярмарок, выставок народного творчества, ремесел на территории Боровичского муниципального района»

ОБРАЗЕЦ СОГЛАСИЯ

Согласие на обработку персональных данных

Я, (Ф.И.О. заявителя, представителя заявителя) даю согласие комитету культуры и туризма Администрации Боровичского муниципального района (далее Комитет) в соответствии со статьей 9 Федерального закона от 27 июля 2006 года № 152ФЗ «О персональных данных» на автоматизированную, а также без использования средств автоматизации, обработку моих персональных данных в целях предоставления муниципальной услуги «Предоставление информации о проведении ярмарок, выставок народного творчества, ремесел на территории Боровичского муниципального района» в течение сроков хранения заявлений и документов к ним, предусмотренных номенклатурой Комитета.

Настоящее согласие может быть отозвано в письменной форме.

Настоящее согласие действует до даты его отзыва заявителем путем направления в комитет культуры и туризма Администрации Боровичского муниципального района письменного сообщения об указанном отзыве в произвольной форме, если иное не установлено законодательством Российской Федерации.

2. Опубликовать постановление в приложении к газете «Красная искра» - «Официальный вестник» и разместить на официальном сайте Администрации Боровичского муниципального района.

Заместитель Главы администрации района И.А. ШУНЕВИЧ.

Постановление Администрации Боровичского муниципального района

14.09.2016 № 2270 г.Боровичи

О внесении изменений в административный регламент по предоставлению Администрацией Боровичского муниципального района муниципальной услуги «Предоставление информации о времени и месте проведения театральных, филармонических и эстрадных концертов и гастрольных мероприятий театров и филармоний, киносеансов, анонсы данных мероприятий»

В соответствии с Правилами разработки и утверждения административных регламентов предоставлен муниципальных (государственных) услуг Администрацией Боровичского муниципального района, утвержденными постановлением Администрации муниципального района от 16.02.2012 № 271 (в редакции от 27.07.2015 № 1593), Администрация Боровичского муниципального района ПОСТАНОВЛЯЕТ:

1. Внести изменения в административный регламент по предоставлению Администрацией Боровичского муниципального района муниципальной услуги «Предоставление информации о времени и месте проведения театральных, филармонических и эстрадных концертов и гастрольных мероприятий театров и филармоний, киносеансов, анонсы данных мероприятий», утвержденный постановлением Администрации муниципального района от 31.08.2012 № 1811, изложив пункты 1.3, 2.5 в редакции:

«1.3. Требования к порядку информирования о предоставлении муниципальной услуги:
 Место нахождения Комитета культуры и туризма Администрации Боровичского муниципального района (далее Комитет): 174411, Новгородская обл., г.Боровичи, пл.Володарского, д.32, каб. № 4.

Почтовый адрес Комитета: 174411, Новгородская обл., г.Боровичи, пл.Володарского, д.32.
 Телефон/факс: 8(81664) 41799, 40427/41557.

Адрес электронной почты: kultura@boradmin.ru.
 Телефон для информирования по вопросам, связанным с предоставлением муниципальной услуги: 8(81664) 41799, 40427.

Адрес официального сайта Администрации Боровичского муниципального района в информационно-телекоммуникационной сети общего пользования «Интернет» (далее Интернетсайт): www.boradmin.ru.

Адрес Единого портала государственных и муниципальных услуг (функций): www.gosuslugi.ru.
 Адрес Портала государственных и муниципальных услуг (функций) области: http://pgu.nov.ru.

Место нахождения офисов многофункционального центра предоставления государственных и муниципальных услуг, с которым заключено соглашение о взаимодействии (далее МФЦ):

почтовый адрес МФЦ: 174404, Новгородская обл., г.Боровичи, ул.Вышневолоцкая, д.48.
 Телефон/факс МФЦ: 8(81664) 25725, 25715.

Адрес электронной почты МФЦ: MFC borovich@mail.ru.
 График работы Комитета с заявителями:

понедельник	неприемный день;
вторник	неприемный день;
среда	с 10.00 до 12.00;
четверг	неприемный день;
пятница	неприемный день;
суббота	выходной день;
воскресенье	выходной день.

1.3.2. Информация о месте нахождения и графике работы учреждений культуры, участвующих в предоставлении муниципальной услуги, представлены в Приложении № 1 к настоящему Административному регламенту.

1.3.3. Способы и порядок получения информации о правилах предоставления муниципальной услуги:

Информацию о правилах предоставления муниципальной услуги заявитель может получить следующими способами: лично;
 посредством телефонной, факсимильной связи;
 посредством электронной связи;
 посредством почтовой связи;

на информационных стендах в помещениях Комитета, МФЦ;
 в информационно-телекоммуникационных сетях общего пользования:
 на официальном сайте Администрации Боровичского муниципального района, МФЦ;
 на Едином портале государственных и муниципальных услуг (функций);
 на Портале государственных и муниципальных услуг (функций) Новгородской области.

1.3.4. Информация о правилах предоставления муниципальной услуги, а также настоящий Административный регламент и муниципальный правовой акт об его утверждении размещается:

на информационных стендах Комитета, МФЦ;
 в средствах массовой информации;
 на официальном Интернетсайте Администрации Боровичского муниципального района, МФЦ;
 на Едином портале государственных и муниципальных услуг (функций);
 на Портале государственных и муниципальных услуг (функций) Новгородской области.

1.3.5. Информирование по вопросам предоставления муниципальной услуги осуществляется специалистами Комитета, ответственными за информирование.

Специалисты Комитета, ответственные за информирование, определяются должностными инструкциями специалистов Комитета, которые размещаются на официальном Интернетсайте и на информационном стенде Комитета.

1.3.6. Информирование о правилах предоставления муниципальной услуги осуществляется по следующим вопросам:

место нахождения Комитета, учреждений культуры, МФЦ;
 муниципальные службы Комитета, уполномоченные предоставлять муниципальную услугу, и номера контактных телефонов;
 график работы Комитета, учреждений культуры, МФЦ;
 адреса Интернетсайтов Администрации Боровичского муниципального района, МФЦ;
 адреса электронной почты Комитета, учреждений культуры, МФЦ;
 нормативные правовые акты по вопросам предоставления муниципальной услуги, в том числе настоящий Административный регламент (наименование, номер, дата принятия нормативного правового акта);
 ход предоставления муниципальной услуги;
 административные процедуры предоставления муниципальной услуги;
 срок предоставления муниципальной услуги;
 порядок и формы контроля за предоставлением муниципальной услуги;
 основания для отказа в предоставлении муниципальной услуги;
 досудебный и судебный порядок обжалования действий (бездействия) должностных лиц Администрации Боровичского муниципального района и муниципальных служащих Комитета, ответственных за предоставление муниципальной услуги, а также решений, принятых в ходе предоставления муниципальной услуги;
 иная информация о деятельности Комитета в соответствии с Федеральным законом от 9 февраля 2009 года № 80ФЗ «Об обеспечении доступа к информации о деятельности государственных органов и органов местного самоуправления».

1.3.7. Информирование (консультирование) осуществляется специалистами Комитета (МФЦ), ответственными за информирование, при обращении заявителей за информацией лично, по телефону, посредством почты или электронной почты.

Информирование проводится на русском языке в форме индивидуального и публичного информирования.

1.3.7.1. Индивидуальное устное информирование осуществляется специалистами Комитета, ответственными за информирование, при обращении заявителей за информацией лично или по телефону.

Специалист, ответственный за информирование, принимает все необходимые меры для предоставления полного и оперативного ответа на поставленные вопросы, в том числе с привлечением других сотрудников.

Если для подготовки ответа требуется продолжительное время, специалист, ответственный за информирование, может предложить заявителям обратиться за необходимой информацией в письменном виде либо предложить возможность повторного консультирования по телефону через определенный промежуток времени, а также возможность ответного звонка специалиста, ответственного за информирование, заявителю для разъяснения.

При ответе на телефонные звонки специалист, ответственный за информирование, должен назвать фамилию, имя, отчество, занимаемую должность и наименование Комитета.

Устное информирование должно проводиться с учетом требований официального делового стиля речи. Во время разговора необходимо произносить слова четко, избегать «параллельных разговоров» с окружающими людьми и не прерывать разговор по причине поступления звонка на другой аппарат. В конце информирования специалист, ответственный за информирование, должен кратко подвести итоги и перечислить меры, которые необходимо принять (кто именно, когда и что должен сделать).

1.3.7.2. Индивидуальное письменное информирование осуществляется в виде письменного ответа на обращение заинтересованного лица, электронной почтой в зависимости от способа обращения заявителя за информацией.

Ответ на заявление представляется в простой, четкой форме, с указанием фамилии, имени, отчества, номера телефона исполнителя и подписывается руководителем Комитета.

1.3.7.3. Публичное устное информирование осуществляется посредством привлечения средств массовой информации – радио, телевидения. Выступления руководителя и специалистов Комитета, ответственных за информирование, по радио и телевидению согласовываются с Главой Боровичского муниципального района.

1.3.7.4. Публичное письменное информирование осуществляется путем публикации информационных материалов о правилах предоставления муниципальной услуги, а также настоящего Административного регламента и муниципального правового акта об его утверждении:

в средствах массовой информации;
 на официальном Интернетсайте;
 на Едином портале государственных и муниципальных услуг (функций);
 на Портале государственных и муниципальных услуг (функций) Новгородской области;
 на информационных стендах Комитета, МФЦ.
 Тексты информационных материалов печатаются удобным для чтения шрифтом (размер шрифта не менее № 14), без исправлений, наиболее важные положения выделяются другим шрифтом (не менее № 18). В случае оформления информационных материалов в виде брошюр требования к размеру шрифта могут быть снижены (не менее № 10.);

«2.5. Перечень нормативных правовых актов, регулирующих отношения, возникающие в связи с предоставлением муниципальной услуги

Отношения, возникающие в связи с предоставлением муниципальной услуги, регулируются следующими нормативными правовыми актами:

Конституцией Российской Федерации (Собрание законодательства Российской Федерации, 2009, № 4, ст. 445);
 Федеральным законом от 6 октября 2003 года № 131ФЗ «Об общих принципах организации местного самоуправления в Российской Федерации» («Российская газета» № 202 от 08.10.2003);

Законом Российской Федерации от 9 октября 1992 года № 36121 «Основы законодательства РФ о культуре» (Ведомости Съезда народных депутатов Российской Федерации и Верховного Совета Российской Федерации от 19.11.1992);

Федеральным законом от 27 июля 2010 года № 210ФЗ «Об организации предоставления государственных и муниципальных услуг» (опубликован «Собрание законодательства РФ», 02.08.2010, № 31, ст.4179);

Указом Президента Российской Федерации от 31 декабря 1993 года № 2334 «О дополнительных гарантиях прав граждан на информацию» (опубликован «Собрание актов Президента и Правительства РФ», 10.01.1994);

положением о комитете культуры и туризма Администрации Боровичского муниципального района, утвержденным решением Думы муниципального района от 26.09.2013 № 261;

иными федеральными законами, соглашениями федеральных органов исполнительной власти и органов государственной власти Новгородской области, другими областными законами, а также иными нормативными правовыми актами Российской Федерации и органов государственной власти Новгородской области, муниципальными правовыми актами Боровичского муниципального района, городского и сельских поселений.»

2. Опубликовать постановление в приложении к газете «Красная искра» - «Официальный вестник» и разместить на официальном сайте Администрации Боровичского муниципального района.

Заместитель Главы администрации района И.А. ШУНЕВИЧ.

Решение Совета депутатов города Боровичи 23.08.2016 №68 г.Боровичи

О внесении изменений в Программу приватизации муниципального имущества города Боровичи на 2016 год

В соответствии с ФЗ от 21 декабря 2001 года № 178-ФЗ «О приватизации государственного и муниципального имущества», от 6 октября 2003 года № 131-ФЗ «Об общих принципах организации местного самоуправления в РФ»...

Глава города Боровичи О.А. СТРЫГИН.

Решение Совета депутатов города Боровичи 27.09.2016 №70 г.Боровичи

О внесении изменений в решение Совета депутатов города Боровичи от 22.12.2015 № 26

В соответствии с частью 10 статьи 35 Федерального закона от 6 октября 2003 года № 131-ФЗ «Об общих принципах организации местного самоуправления в Российской Федерации» Совет депутатов города Боровичи РЕШИЛ:

- 1. Внести изменения в решение Совета депутатов города Боровичи от 22.12.2015 № 26 «Об утверждении бюджета города Боровичи на 2016 год»:
1.1. Изложить подпункты 1.1-1.3 пункта 1, пункт 15 решения в редак-ции:
«1.1. Общий объем доходов бюджета города Боровичи в сумме 295441,46 тыс.рублей;
1.2. Общий объем расходов бюджета города Боровичи в сумме 312411,8 тыс.рублей»;
1.5. Утвердить объем бюджетных ассигнований дорожного фонда го-рода Боровичи на 2016 год в сумме 76643,96 тыс.рублей.»

Приложение № 1 к решению Совета депутатов города Боровичи от 22.12.2015 № 26

Прогнозируемые доходы бюджета города Боровичи на 2016 год по группам, подгруппам и статьям (тыс.руб.)

Table with 2 columns: Наименование показателя, на 2016 год. Rows include: Доходы бюджета - ИТОГО, НАЛОГОВЫЕ И НЕНАЛОГОВЫЕ ДОХОДЫ, БЕЗВОЗМЕЗДНЫЕ ПОСТУПЛЕНИЯ, Безвозмездные поступления от других бюджетов бюджетной системы Российской Федерации, Субсидии бюджетам бюджетной системы Российской Федерации (межбюджетные субсидии), Субсидии бюджетам городских поселений на софинансирование капитальных вложений в объекты муницип-альной собственности, Субсидия для обеспечения мероприятий по переселению граждан из аварийного жилищного фонда...

Приложение № 5 к решению Совета депутатов города Боровичи от 22.12.2015 № 26

Объем межбюджетных трансфертов, получаемых из других бюджетов бюджетной системы Российской Федерации на 2016 год (тыс.руб.)

Table with 2 columns: Наименование, на 2016 год. Rows include: Безвозмездные поступления, Субвенция на выполнение отдельных государственных полномочий по определению перечня должностных лиц, уполномоченных составлять протоколы об административных правонарушениях в отношении граждан, Субсидии бюджетам городских поселений на софинансирование капитальных вложений в объекты муницип-альной собственности, Субсидия бюджетам поселений на обеспечение мероприятий по переселению граждан из аварийного жилищного фонда...

Приложение № 7 к решению Совета депутатов города Боровичи от 22.12.2015 № 26 Ведомственная структура расходов бюджета (тыс.руб.)

Table with 2 columns: Наименование, на 2016 год. Rows include: Администрация Боровичского муниципального района, Общегосударственные вопросы, Функционирование законодательных (представительных) органов государственной власти, Обеспечение деятельности Совета депутатов, Прочая закупка товаров, работ и услуг для обеспечения государственных (муниципальных) нужд, Обеспечение деятельности финансовых, налоговых и таможенных органов и органов надзора...

Table with 2 columns: Наименование, на 2016 год. Rows include: Софинансирование к субсидии на реализацию правовых актов Правительства Новгородской области по вопросам проектирования, строительства, реконструкции, капитального ремонта и ремонта автомобильных дорог, Прочая закупка товаров, работ и услуг для обеспечения государственных (муниципальных) нужд, Бюджетные инвестиции в объекты капитального строительства государственной (муниципальной) собственности, Улучшение качества средств регулирования дорожного движения, Прочая закупка товаров, работ и услуг для обеспечения государственных (муниципальных) нужд...

(Окончание. Начало 15-й стр.)

Приложение № 8 к решению Совета депутатов города Боровичи от 22.12.2015 № 26

Распределение ассигнований из бюджета 2016 года по разделам и подразделам, целевым статьям и видам расходов (тыс.руб.)

Table with 2 columns: Наименование, на 2016 год. Lists various budget items and their allocated amounts.

Table with 2 columns: Наименование, на 2016 год. Continuation of budget items and amounts.

2. Опубликовать решение в приложении к газете «Красная искра» - «Официальный вестник» и разместить на официальном сайте городского поселения город Боровичи.

Глава города Боровичи О.А. СТРЫГИН.

Решение Совета депутатов города Боровичи

27.09.2016 №72 г.Боровичи

О внесении изменений в Устав городского поселения города Боровичи

В соответствии с Федеральным законом от 6 октября 2003 года № 131-ФЗ «Об общих принципах организации местного самоуправления в Российской Федерации», Уставом города Боровичи, Положением о публичных слушаниях в Боровичском городском поселении, утвержденным решением Совета депутатов Боровичского городского поселения от 03.11.2005 № 18, Совет депутатов города Боровичи РЕШИЛ:

- 1. Одобрить прилагаемый проект изменений в Устав городского поселения города Боровичи (далее проект изменения в Устав города Боровичи).
2. Назначить публичные слушания по проекту изменений в Устав города Боровичи на 10 ноября 2016 года в 17 часов 30 минут в зале заседаний Администрации Боровичского муниципального района.
3. Ответственным за проведение публичных слушаний назначить отдел организационной работы и муниципальной службы Администрации Боровичского муниципального района.
4. Опубликовать проект изменения в Устав города Боровичи вместе с Порядком учета предложений по проекту Устава города Боровичи, проекту решения Совета депутатов города Боровичи о внесении изменений и дополнений в Устав города Боровичи и Порядком участия граждан в обсуждении проекта Устава города Боровичи, проекта решения Совета депутатов города Боровичи о внесении изменений и дополнений в Устав города Боровичи участия граждан в обсуждении проекта изменений в Устав и порядке учета предложений граждан по проекту изменений в Устав в приложении к газете «Красная искра»-«Официальный вестник».

Глава города Боровичи О.А. СТРЫГИН.

ПРОЕКТ

Приложение к решению Совета депутатов города Боровичи от 27.09.2016 № 72

Решение Совета депутатов города Боровичи

от _____ № _____ г.Боровичи

О принятии изменений в Устав городского поселения города Боровичи

В соответствии с федеральными законами от 6 октября 2003 года № 131-ФЗ «Об общих принципах организации местного самоуправления в Российской Федерации», от 21 июля 2005 года № 97-ФЗ «О государственной регистрации уставов муниципальных образований», Совет депутатов города Боровичи РЕШИЛ:

- 1. Принять изменения в Устав городского поселения города Боровичи, изложив статью 5 Устава в редакции:
«Статья 5. Права органов местного самоуправления города Боровичи на решение вопросов, не отнесенных к вопросам местного значения:
1. Органы местного самоуправления города Боровичи имеют право на:
1) создание музеев города Боровичи;
2) участие в осуществлении деятельности по опеке и попечительству;
3) создание условий для осуществления деятельности с реализацией прав местных национально-культурных автономий на территории города Боровичи;
4) оказание содействия национально-культурному развитию народов Российской Федерации и реализации мероприятий в сфере межнациональных отношений на территории города Боровичи;
5) участие в организации и осуществлении мероприятий по мобилизационной подготовке муниципальных предприятий и учреждений, находящихся на территории города Боровичи;
6) создание муниципальной пожарной охраны;
7) создание условий для развития туризма;
8) оказание поддержки общественным наблюдательным комиссиям, осуществляющим общественный контроль за обеспечением прав человека и содействие лицам, находящимся в местах принудительного содержания;
9) оказание поддержки общественным объединениям инвалидов, а также созданным общероссийскими общественными объединениями инвалидов организациям в соответствии с Федеральным законом от 24 ноября 1995 года № 181-ФЗ «О социальной защите инвалидов в Российской Федерации»;
10) создание условий для организации проведения независимой оценки качества оказания услуг организациями в порядке и на условиях, которые установлены федеральными законами;
11) предоставление гражданам жилых помещений муниципального жилищного фонда по договорам найма жилых помещений жилищного фонда социального использования в соответствии с жилищным законодательством;
12) осуществление мероприятий по отлову и содержанию безнадзорных животных, обитающих на территории города Боровичи.
13) осуществление мероприятий в сфере профилактики правонарушений, предусмотренных Федеральным законом от 23 июня 2016 года № 182-ФЗ «Об основах системы профилактики правонарушений в Российской Федерации».
2. Органы местного самоуправления города Боровичи вправе решать вопросы, указанные в части 1 настоящей статьи, участвовать в осуществлении иных государственных полномочий (не переданных им в соответствии со статьей 19 настоящего Федерального закона), если эти участие предусмотрено федеральными законами, а также решать иные вопросы, не отнесенные к компетенции органов местного самоуправления других муниципальных образований, органов государственной власти и не исключенные из их компетенции федеральными законами и законами субъектов Российской Федерации, за счет доходов местных бюджетов, за исключением межбюджетных трансфертов, предоставленных из бюджетов бюджетной системы Российской Федерации, и поступлений налоговых доходов по дополнительным нормативам отчислений.».
2. Направить изменения в Устав городского поселения города Боровичи на государственную регистрацию в Управление Министерства юстиции Российской Федерации по Новгородской области.
3. Настоящее решение вступает в силу после его государственной регистрации и официального опубликования в приложении к газете «Красная искра» - «Официальный вестник».
4. Опубликовать решение в приложении к газете «Красная искра» - «Официальный вестник».

Глава города Боровичи О.А. СТРЫГИН.

Решение Совета депутатов города Боровичи

27.09.2016 №73 г.Боровичи

О внесении изменения в Положение о порядке организации и проведения публичных слушаний по вопросам градостроительной деятельности на территории городского поселения город Боровичи

Во исполнение Федерального закона от 6 октября 2003 года №131-ФЗ «Об общих принципах организации местного самоуправления в Российской Федерации», в соответствии с Градостроительным кодексом Российской Федерации, Уставом городского поселения города Боровичи Совет депутатов города Боровичи РЕШИЛ:

- 1. Внести изменение в Положение о порядке организации и проведения публичных слушаний по вопросам градостроительной деятельности на территории городского поселения город Боровичи, утвержденное решением Совета депутатов города Боровичи от 27.10.2015 № 15, изложив пункт 6.4 раздела 6 в редакции:
«6.4. Публичные слушания по проекту планировки территории и проекту межевания территории городского поселения город Боровичи проводятся в срок не менее одного и не более трех месяцев со дня оповещения жителей городского поселения город Боровичи и времени и месте их проведения до дня опубликования заключения о результатах публичных слушаний.».
2. Опубликовать решение в приложении к газете «Красная искра» - «Официальный вестник» и разместить на официальном сайте города Боровичи.

Глава города Боровичи О.А. СТРЫГИН.

О внесении изменений в Схему размещения рекламных конструкций на территории Боровичского муниципального района Новгородской области

Постановление Администрации Боровичского муниципального района
 13.09.2016 № 2253 г.Боровичи

О внесении изменений в Схему размещения рекламных конструкций на территории Боровичского муниципального района Новгородской области

В соответствии с Федеральным законом от 6 октября 2003 года № 131-ФЗ «Об общих принципах организации местного самоуправления в Российской Федерации», статьей 19 Федерального закона от 13 марта 2006 года № 38-ФЗ «О рекламе», Порядком внесения изменений в схему размещения рекламных конструкций на территории Боровичского муниципального района, утвержденным постановлением Администрации муниципального района от 10.02.2016 № 256, Администрация Боровичского муниципального района ПОСТАНОВЛЯЕТ:

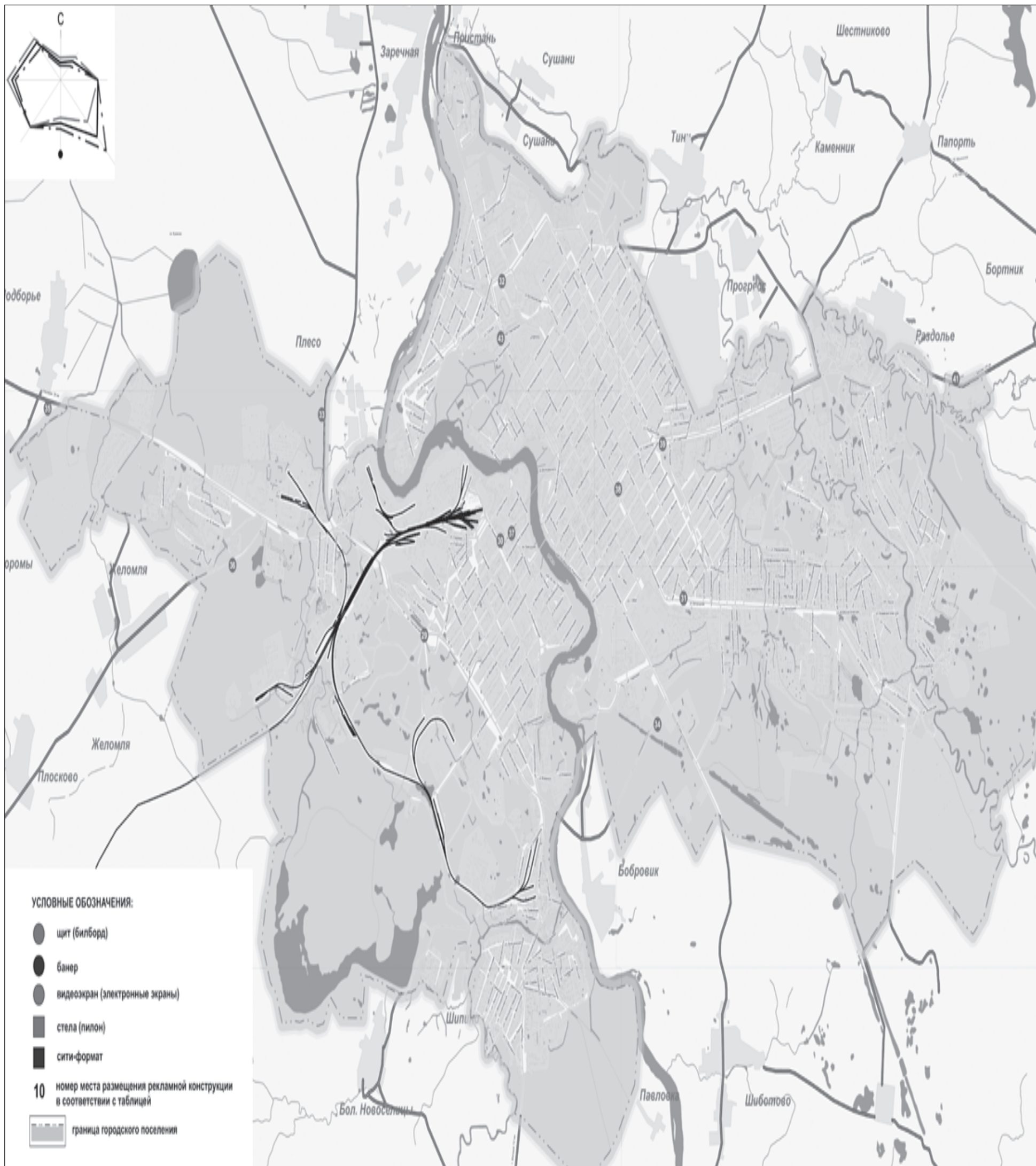
- Внести изменения в Схему размещения рекламных конструкций на территории Боровичского муниципального района Новгородской области, утвержденную постановлением Администрации муниципального района от 24.11.2014 № 3222, согласно приложению к настоящему постановлению.
- Опубликовать постановление в приложении к газете «Красная искра» - «Официальный вестник» и разместить на официальном сайте Администрации Боровичского муниципального района.

Первый заместитель Главы администрации района В.Н. СЮГИН.

СВОДНАЯ ТАБЛИЦА РЕКЛАМНЫХ КОНСТРУКЦИЙ БОРОВИЧСКОГО РАЙОНА

№	Адрес установки и эксплуатации РК*	Тип РК	Размер, м	Кол-во полей	П л о щ а д ь	Собственник
29	Боровичи, ул. Ржевская, у дома №9	щит	3х6	2	36	Администрация района
30	Боровичи, ул. Ленинградская, д.56 на пересечении с ул. К. Либкнехта	щит	3х6	1	18	Администрация района
31	Боровичи, ул. Загородная, у дома №7	щит	3х6	1	18	Администрация района
32	Боровичи, ул. Сушанская, у дома № 2в	видеоэкран	3х4	1	12	Администрация района
33	Боровичи, ул. Окуловская, д. 19, в районе пересечения с ул. Революции	щит	3х6	2	36	Администрация района
34	ул. Газа на д.Бобровик	щит	3х6	2	36	Администрация района
35	Справа у перекрестка в д. Подборье	щит	3х6	2	36	Администрация района
36	Б-чи, ул. Окуловская, у дома № 7Б	щит	3х6	2	36	Администрация района
37	Боровичи, ул. К. Либкнехта, д. 19, в районе пересечения с ул. Революции	щит	3х6	2	36	Владимиров Александр Николаевич
38	Боровичи, ул. Советская, д.66/46 в районе пересечения с ул. Пушкинской	щит	3х6	1	18	Коник Надежда Константиновна
39	Боровичи, ул. Советская, в районе автостанции (на территории автостоянки)	щит	3х6	2	36	Егерман Валерий Николаевич
40	автодорога Малая Вишера-Любытино-Боровичи км.192+300 м. (справа), в 500 метрах до поворота на объездную дорогу	щит	3х6	2	36	Администрация района
41	автодорога Устюжна-Валдай в 250 метрах от километрового столба 166/80	щит	3х6	2	36	Администрация района
42	автодорога Устюжна-Валдай 179 км, в 200 м от АЗС Сургутнефтегаз №64	щит	3х6	2	36	Администрация района
43	Боровичи, в районе пересечения ул. Ткачей и ул. С. Перовской	щит	3х6	2	36	Администрация района

Схема размещения рекламных конструкций на территории Боровичского муниципального района Новгородской области



Положение о бюджетном процессе в Боровичском районе

Решение Думы Боровичского муниципального района
29.09.2016 № 70 г.Боровичи

Об утверждении Положения о бюджетном процессе в Боровичском районе

В соответствии с Бюджетным кодексом Российской Федерации, Федеральным законом от 6 октября 2003 года № 131-ФЗ «Об общих принципах организации местного самоуправления в Российской Федерации» Дума Боровичского муниципального района РЕШИЛА:

1. Утвердить прилагаемое Положение о бюджетном процессе в Боровичском муниципальном районе.
2. Признать утратившим силу решение Думы муниципального района от 29.10.2015 № 8 «Об утверждении Положения о бюджетном процессе в Боровичском муниципальном районе».
3. Опубликовать решение в приложении к газете «Красная искра» - «Официальный вестник» и разместить на официальном сайте Администрации Боровичского муниципального района.

Глава муниципального района М.М. КОСТЮХИНА,
Председатель Думы муниципального района В.Ф. АЛЕКСЕЕВ.

1. Общие положения
 - 1.1. Правоотношения, регулируемые настоящим Положением Бюджетный процесс в Боровичском муниципальном районе – регламентируемая нормами права деятельность Думы Боровичского муниципального района, Администрации Боровичского муниципального района, других участников бюджетного процесса по составлению и рассмотрению проекта бюджета Боровичского муниципального района, утверждению, исполнению и контролю за исполнением бюджета Боровичского района, осуществлению бюджетного учета, составлению, внешней проверке, рассмотрению и утверждению бюджетной отчетности.
 - 1.2. Участники бюджетного процесса в Боровичском муниципальном районе
 - 1.2.1. Участники бюджетного процесса в Боровичском муниципальном районе являются:
 - 1.2.1.1. Глава Боровичского муниципального района (далее Глава района);
 - 1.2.1.2. Дума Боровичского муниципального района (далее Дума района);
 - 1.2.1.3. Администрация Боровичского муниципального района (далее Администрация района);
 - 1.2.1.4. Комитет финансов Администрации Боровичского муниципального района (далее Комитет финансов);
 - 1.2.1.5. Контрольно-счетная палата Боровичского муниципального района (далее Контрольно-счетная палата);
 - 1.2.1.6. главные распорядители (распорядители) бюджетных средств; органы местного самоуправления поселений;
 - 1.2.1.7. главные администраторы (администраторы) доходов бюджета района;
 - 1.2.1.8. главные администраторы (администраторы) источников финансирования дефицита бюджета района;
 - 1.2.1.9. получатели бюджетных средств.
 - 1.2.2. Бюджетные полномочия Думы района
 - 1.2.2.1. Дума района рассматривает и утверждает бюджет Боровичского муниципального района (далее бюджет района) на очередной финансовый год и плановый период, отчет об его исполнении, осуществляет контроль в ходе рассмотрения отдельных вопросов исполнения бюджета района на текущий финансовый год и плановый период на своих заседаниях, формирует и определяет правовой статус Контрольно-счетной палаты,
 - 1.2.2.2. осуществляет другие полномочия в соответствии с Бюджетным кодексом Российской Федерации, Федеральным законом от 6 октября 2003 года № 131-ФЗ «Об общих принципах организации местного самоуправления в Российской Федерации», Федеральным законом от 7 февраля 2011 года № 6-ФЗ «Об общих принципах организации и деятельности контрольно-счетных органов субъектов Российской Федерации и муниципальных образований», иными нормативными правовыми актами Российской Федерации, Уставом Боровичского муниципального района.
 - 1.2.3. Дума района в пределах её компетенции по бюджетным вопросам, установленной Конституцией Российской Федерации, Бюджетным кодексом Российской Федерации, иными нормативными правовыми актами Российской Федерации, для обеспечения её полномочий должна быть представлена Администрацией района вся необходимая информация.
 - 1.2.4. Бюджетные полномочия Администрации района и иных органов
 - 1.2.4.1. Администрация района обеспечивает составление проекта бюджета района, вносит его с необходимыми документами и материалами на утверждение Думой района, разрабатывает методики распределения и (или) порядки предоставления межбюджетных трансфертов, обеспечивает исполнение бюджета района и составление бюджетной отчетности, определяет порядок применения бюджетной классификации Российской Федерации в части, относящейся к бюджету района, представляет отчет об исполнении бюджета района на утверждение Думой района, обеспечивает управление муниципальным долгом, осуществляет иные полномочия, определенные Бюджетным кодексом Российской Федерации и (или) принимаемыми в соответствии с ним нормативными правовыми актами, регулирующими бюджетные правоотношения.
 - 1.2.4.2. Комитет финансов составляет проект бюджета района, представляет его с необходимыми документами и материалами для внесения в Думу района, устанавливает, детализирует и определяет порядок применения бюджетной классификации Российской Федерации в части, относящейся к бюджету района, организует исполнение бюджета района, устанавливает порядок составления бюджетной отчетности, осуществляет иные бюджетные полномочия, установленные Бюджетным кодексом Российской Федерации и (или) принимаемыми в соответствии с ним нормативными правовыми актами, регулирующими бюджетные правоотношения.
 - 1.2.4.3. Структурные подразделения Администрации района, являющиеся главными распорядителями (распорядителями) и (или) получателями бюджетных средств, главными администраторами (администраторами) доходов бюджета района, главными администраторами (администраторами) источников финансирования дефицита бюджета района, осуществляют соответствующие бюджетные полномочия, установленные Бюджетным кодексом Российской Федерации и принятыми в соответствии с ним правовыми актами.
 - 1.2.4.4. Администрация района устанавливает порядок представления в Комитет финансов утвержденных бюджетов поселений, отчетов об исполнении бюджетов поселений и иной бюджетной отчетности, установленной органами государственной власти.
 - 1.2.4.5. Администрация района осуществляет проведение публичных слушаний по проекту бюджета района и проекту годового отчета об исполнении бюджета района. Порядок и сроки проведения публичных слушаний определяются Администрацией района.
 - 1.2.4.6. Администрация района вправе наделять отдельными бюджетными полномочиями Комитет финансов.
 - 1.2.4.7. Комитет финансов ежемесячно составляет и представляет отчет о кассовом исполнении консолидированного бюджета района в порядке, установленном Министерством финансов Российской Федерации.
 - 1.2.4.8. Комитет финансов района устанавливает методику планирования бюджетных ассигнований.
 - 1.2.4.9. Комитет финансов района осуществляет ведение муниципальной долговой книги района.
 - 1.2.5. Бюджетные полномочия Контрольно-счетной палаты
 - 1.2.5.1. Контрольно-счетная палата обладает бюджетными полномочиями, установленными Бюджетным кодексом Российской Федерации, Федеральным законом от 7 февраля 2011 года № 6-ФЗ «Об общих принципах организации и деятельности конт-

2. Составление проекта бюджета района
 - 2.1. Общие положения
 - 2.1.1. Проект бюджета района составляется и утверждается сроком на три года (очередной финансовый год и плановый период) в соответствии с настоящим Положением.
 - 2.1.2. Решения Думы района, предусматривающие внесение изменений в решения о налогах и сборах, а также решения Думы района, регулирующие бюджетные правоотношения, приводящие к изменению доходов бюджетов бюджетной системы Российской Федерации, вступающие в силу в очередном финансовом году и плановом периоде, должны быть приняты до 01 ноября текущего финансового года.
 - 2.1.3. Порядок и сроки составления проекта бюджета района, а также порядок работы над документами и материалами, обязательными для представления одновременно с проектом бюджета района, определяются Администрацией района.
 - 2.1.4. В целях своевременного и качественного составления проекта бюджета района Комитет финансов имеет право получать необходимые сведения иных органов местного самоуправления муниципального района.
 - 2.1.5. Сведения, необходимые для составления проекта бюджета района, определяются статьей 172 Бюджетного кодекса Российской Федерации.
 - 2.2. Основные направления бюджетной и налоговой политики
 - 2.2.1. Основные направления бюджетной и налоговой политики на очередной финансовый год и плановый период включают в себя:
 - 2.2.1.1. основные принципы бюджетной политики района на очередной финансовый год и плановый период, приоритеты финансирования;
 - 2.2.1.2. принципы взаимоотношений бюджета района с областным бюджетом, бюджетами поселений;
 - 2.2.1.3. изменения в налоговой политике, предлагаемые ставки налогов.
 - 2.2.2. Муниципальная адресная инвестиционная программа
 - 2.2.2.1. Бюджетные инвестиции в объекты капитального строительства за счет средств бюджета района осуществляются в соответствии с муниципальной адресной инвестиционной программой, порядок формирования и реализации которой устанавливается Администрацией района.
 - 2.2.2.2. Порядок отражения бюджетных ассигнований на осуществление бюджетных инвестиций
 - 2.2.2.2.1. Бюджетные ассигнования на осуществление бюджетных инвестиций в объекты капитального строительства муниципальной собственности района, включенные в муниципальную адресную инвестиционную программу, отражаются в решении о бюджете района на очередной финансовый год и плановый период в составе ведомственной структуры расходов и сводной бюджетной росписи суммарно по соответствующим кодам классификации расходов бюджета района.
 - 2.2.2.2.2. Бюджетные ассигнования на осуществление бюджетных инвестиций в объекты капитального строительства муниципальной собственности муниципального района в соответствии с инвестиционными проектами, софинансирование которых осуществляется за счет субсидий из областного бюджета, подлежат утверждению решением о бюджете на очередной финансовый год и плановый период в составе ведомственной структуры расходов и отражаются в сводной бюджетной росписи раздельно по каждому инвестиционному проекту.
 - 2.2.3. Рассмотрение и утверждение бюджета района
 - 2.2.3.1. Общие положения
 - 2.2.3.1.1. Решением о бюджете района на очередной финансовый год и плановый период утверждаются:
 - 2.2.3.1.1.1. перечень главных администраторов доходов бюджета района;
 - 2.2.3.1.1.2. перечень главных администраторов источников финансирования дефицита бюджета района;
 - 2.2.3.1.1.3. прогнозируемые поступления доходов в бюджет района, общий объем расходов бюджета района на очередной финансовый год и плановый период;
 - 2.2.3.1.1.4. распределение бюджетных ассигнований по разделам, подразделам, целевым статьям, группам (группам и подгруппам) видов расходов либо по разделам, подразделам, целевым статьям (муниципальным программам и непрограммным направлениям деятельности), группам (группам и подгруппам) видов расходов и (или) по целевым статьям (муниципальным программам и непрограммным направлениям деятельности), группам (группам и подгруппам) видов расходов классификации расходов бюджетов на очередной финансовый год и плановый период;
 - 2.2.3.1.1.5. ведомственная структура расходов бюджета на очередной финансовый год и плановый период;
 - 2.2.3.1.1.6. общий объем бюджетных ассигнований, направляемых на исполнение публичных нормативных обязательств;
 - 2.2.3.1.1.7. объем межбюджетных трансфертов, получаемых из других бюджетов и (или) предоставляемых другим бюджетам бюджетной системы Российской Федерации в очередном финансовом году и плановом периоде;
 - 2.2.3.1.1.8. объем бюджетных ассигнований дорожного фонда Боровичского муниципального района на очередной финансовый год и плановый период;
 - 2.2.3.1.1.9. объем бюджетных ассигнований инвестиционного фонда Боровичского муниципального района на очередной финансовый год и плановый период;
 - 2.2.3.1.1.10. дефицит (профицит) бюджета района, источники финансирования дефицита бюджета района на очередной финансовый год и плановый период;
 - 2.2.3.1.1.11. верхний предел муниципального внутреннего долга по состоянию на 01 января года, следующего за очередным финансовым годом и каждым годом планового периода, с указанием в том числе верхнего предела долга по муниципальным гарантиям;
 - 2.2.3.1.1.12. иные показатели бюджета района, установленные настоящим Положением.
 - 2.2.3.1.2. В случае утверждения бюджета района на очередной финансовый год и плановый период проект решения о бюджете района на очередной финансовый год и плановый период утверждается путем уточнения параметров очередного финансового года, изменения параметров планового периода утвержденного бюджета района и добавления к ним параметров второго года планового периода проекта о бюджете района.
 - 2.2.3.1.3. Изменение показателей ведомственной структуры расходов бюджета района осуществляется путем увеличения или

3. Оценка соответствия представленного проекта решения о бюджете района на очередной финансовый год и плановый период
 - 3.1. Проект решения о бюджете района на очередной финансовый год и плановый период подлежит возвращению на доработку в Администрацию района, если состав представленных материалов не соответствует требованиям настоящего Положения.
 - 3.2. Администрация района в течение семи календарных дней со дня возвращения проекта на доработку повторно представляет проект решения о бюджете района на очередной финансовый год и плановый период со всеми необходимыми материалами в Думу района.
 - 3.3. В случае, если состав представленных повторно материалов не соответствует требованиям настоящего Положения, повторяется процедура, предусмотренная пунктом 3.3.1 настоящего Положения.
 - 3.4. Порядок рассмотрения проекта решения Думы района о бюджете района на очередной финансовый год и плановый период Думой района
 - 3.4.1. Проект решения о бюджете района на очередной финансовый год и плановый период рассматривается Думой района в одном чтении.
 - 3.4.2. Сроки и порядок подготовки проекта решения о бюджете района на очередной финансовый год и плановый период к чтению
 - 3.4.2.1. Проект решения о бюджете района на очередной финансовый год и плановый период, внесенный Администрацией района в Думу района в срок, не позднее указанного в подпункте 3.2.1.3 с соблюдением требований настоящего Положения, направляется председателю Думы района и депутатам Думы района для внесения замечаний и предложений. Одновременно с внесением проекта решения о бюджете района на очередной финансовый год и плановый период Администрация района представляет проект решения о бюджете района на очередной финансовый год и плановый период в Контрольно-счетную палату на заключение, которое должно быть подготовлено в течение 20 календарных дней.
 - 3.4.2.2. Предметом рассмотрения проекта решения о бюджете района на очередной финансовый год и плановый период являются следующие характеристики бюджета района:
 - 3.4.2.2.1. прогнозируемые в очередном финансовом году и плановом периоде общий объем доходов бюджета района;
 - 3.4.2.2.2. общий объем расходов бюджета района в очередном финансовом году и плановом периоде;
 - 3.4.2.2.3. верхний предел муниципального внутреннего долга района на 01 января года, следующего за очередным финансовым годом и каждым годом планового периода;
 - 3.4.2.2.4. дефицит (профицит) бюджета района.
 - 3.4.2.3. Рассмотрение проекта решения об утверждении бюджета района на очередной финансовый год и плановый период
 - 3.4.2.3.1. При рассмотрении проекта решения Думы района об утверждении бюджета района на очередной финансовый год и плановый период Дума района заслушивает на заседании доклад Главы района или по его поручению первого заместителя (заместителя) главы Администрации муниципального района, а также доклад председателя Контрольно-счетной палаты района и принимает решение об утверждении проекта решения об утверждении бюджета района или о его отклонении.
 - 3.4.2.3.2. Для рассмотрения проекта решения об утверждении бюджета района на очередной финансовый год и плановый период проект выносится на голосование в целом.
 - 3.4.2.3.3. В случае отклонения проекта решения Думы района об утверждении бюджета района на очередной финансовый год и плановый период Дума района вправе:
 - 3.4.2.3.3.1. передать указанный проект в согласительную комиссию;
 - 3.4.2.3.3.2. вернуть указанный проект в Администрацию района на доработку.
 - 3.4.2.4. Порядок создания и работы согласительной комиссии
 - 3.4.2.4.1. Согласительная комиссия создается Думой района для рассмотрения проекта решения об утверждении бюджета района на очередной финансовый год и плановый период в количестве 10 человек из равного числа представителей Думы района и Администрации района.
 - 3.4.2.4.2. В случае отклонения проекта решения об утверждении бюджета района на очередной финансовый год и плановый период и передачи его в согласительную комиссию, согласительная комиссия в течение 10 календарных дней разрабатывает согласованный вариант характеристики бюджета района.
 - 3.4.2.4.3. Решение согласительной комиссии принимается раздельным голосованием членов согласительной комиссии от Думы района и от Администрации муниципального района (далее стороны).
 - 3.4.2.4.4. По окончании работы согласительной комиссии проект и согласованные решения передаются в Администрацию района.

4. Исполнение бюджета района по доходам
 - 4.1. Исполнение бюджета района по доходам предусматривает:
 - 4.1.1. зачисление на единый счет бюджета района доходов от распределения налогов, сборов и иных поступлений в бюджетную систему Российской Федерации, распределяемых по нормативам, действующим в текущем финансовом году, установленным Бюджетным кодексом Российской Федерации, решением об утверждении бюджета района на текущий финансовый год и плановый период и иными нормативными актами, со счетов органов Федерального казначейства и иных поступлений в бюджет района;
 - 4.1.2. перечисление излишне распределенных сумм, возврат излишне уплаченных или излишне взысканных сумм, а также процентов за несвоевременное осуществление такого возврата и процентов, начисленных на излишне взысканные суммы;
 - 4.1.3. зачет излишне уплаченных или излишне взысканных сумм в соответствии с законодательством Российской Федерации;
 - 4.1.4. уточнение администратором доходов бюджета района платежей в бюджет района;
 - 4.1.5. перечисление Федеральным казначейством излишне распределенных сумм, средств, необходимых для осуществления возврата (зачета, уточнения) излишне уплаченных или излишне взысканных сумм налогов, сборов и иных платежей, а также сумм процентов за несвоевременное осуществление такого возврата и процентов, начисленных на излишне взысканные суммы, с единого счета бюджета района на соответствующие счета Федерального казначейства, предназначенные для учета поступлений и их распределения между бюджетами бюджетной системы Российской Федерации, в порядке, установленном Министерством финансов Российской Федерации.
 - 4.2. Исполнение бюджета района по расходам
 - 4.2.1. Исполнение бюджета района по расходам осуществляется в порядке, установленном Комитетом финансов, с соблюдением требований бюджетного законодательства.
 - 4.2.2. Исполнение бюджета района по расходам предусматривает:
 - 4.2.2.1. принятие бюджетных обязательств;
 - 4.2.2.2. подтверждение денежных обязательств;
 - 4.2.2.3. санкционирование оплаты денежных обязательств;
 - 4.2.2.4. подтверждение исполнения денежных обязательств.
 - 4.2.3. Исполнение бюджета района по источникам финансирования дефицита бюджета района
 - 4.2.3.1. Исполнение бюджета района по источникам финансирования дефицита бюджета района осуществляется главными администраторами, администраторами источников финансирования дефицита бюджета района в соответствии со сводной бюджетной росписью, за исключением операций по управлению остатками средств на едином счете бюджета района, в порядке, установленном Комитетом финансов.
 - 4.2.3.2. Санкционирование оплаты денежных обязательств, подлежащих исполнению за счет бюджетных ассигнований по источникам финансирования дефицита бюджета района, осуществляется в порядке, установленном Комитетом финансов.
 - 4.2.3.3. Сводная бюджетная роспись
 - 4.2.3.3.1. Порядок составления и ведения сводной бюджетной росписи устанавливается Комитетом финансов.
 - 4.2.3.3.2. Утверждение сводной бюджетной росписи и внесение изменений в неё осуществляется председателем Комитета финансов.
 - 4.2.3.3.3. Утвержденные показатели сводной бюджетной росписи должны соответствовать решению о бюджете района на текущий финансовый год и плановый период.
 - 4.2.3.3.4. В случае принятия решения о внесении изменений в решение об утверждении бюджета на текущий финансовый год и плановый период, председатель Комитета финансов утверждает соответствующие изменения в сводную бюджетную роспись.
 - 4.2.3.3.5. В ходе исполнения бюджета района показатели сводной бюджетной росписи могут быть изменены в соответствии с решением председателя Комитета финансов без внесения изменений

